









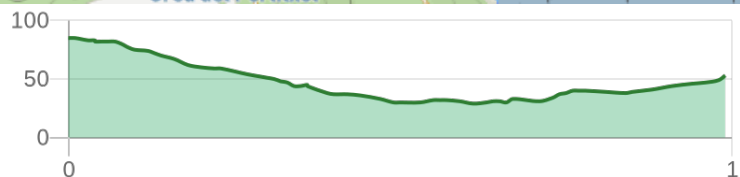
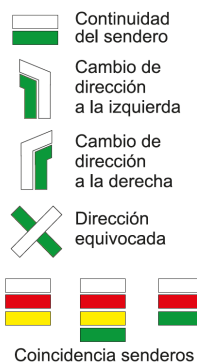
Datos técnicos

	horario	00h 20'
	desnivel subida	20 m
	desnivel bajada	60 m
	distancia horizontal	1.00 km

MIDE

	2	severidad del medio natural
	2	orientación en el itinerario
	3	dificultad en el desplazamiento
	1	cantidad de esfuerzo necesario

Condiciones de todo el año, tiempos estimados según criterio MIDE, sin paradas



Itinerario que recorre el Cap de Martí y desde donde podemos ver toda la costa norte de Alicante, con el Montgó y el cabo de San Antoni a nuestra izquierda y el cabo de la Nao a nuestra derecha.

Estado de homologación: Control de calidad positivo

Fecha de homologación: 04/03/2008

Fecha de resolución de registro público: 20/10/2015

Fecha del último control de calidad: 27/05/2023

Recorrido: Lineal

Punto de partida: La Creu del Portitxol

Punto de llegada: Cala de Prim. Xàbia

Cartografía IGN MTN25: 0832-1

Puntos directrices:

Cruz del Portitxol - Enlace SL-CV 97 - Bifurcación cala Sardineta - Mirador illa del Portitxol - Cumbre del cap Prim

Espacios naturales protegidos:

- Acantilados de la Marina (LIC - Lugar de Importancia Comunitaria)
- Acantilados de la Marina (ZEPA - Zona de Especial Protección para las Aves)
- Acantilados de la Marina (ZEC - Zona de Especial Conservación)

Se recomienda consultar la regulación y/o autorización para el uso de los senderos en estos espacios naturales protegidos en la web de la Conselleria de Medio Ambiente, Agua, Infraestructuras y Territorio



SL-CV 98

CAP PRIM

Ayuntamiento de Jávea / Xàbia/Jávea / La Marina Alta / Alicante/Alacant



Descripción del recorrido:

Desde la Creu del Portitxol, seguir el sendero unos pocos metros hasta encontrar la bifurcación con el SL-CV 97. Tomar la bifurcación a izquierda en ligero descenso. Pasaremos por una pequeña pinada hasta llegar al collado del cap de Martí, donde veremos la bifurcación a la cala Sardineta a nuestra izquierda.

El sendero continúa bordeando los acantilados, protegidos con barandillas de madera, hasta alcanzar la cumbre de cap Prim.



Si al recorrer algún sendero homologado de la Comunitat Valenciana has visto falta de marcas, postes o paletas direccionales dañadas o rotas, sendas cerradas por la vegetación o caminos cortados, con CUSTODIEM (custodiamos, porque es tarea de todos) podemos informar a los promotores del sendero de los problemas existentes. Por favor, háznoslo saber a través de nuestra web <https://senders.femecv.com/es/contacto/custodiem> y se lo haremos llegar al promotor para que lo arregle lo antes posible. Con tu información, la localización del problema y tus fotografías puedes ayudar a mantener en condiciones óptimas, seguras y accesibles la red de senderos homologados de la Comunitat Valenciana.



Federació d'Esports
de Muntanya i Escalada
de la Comunitat Valenciana



963 571 822



<https://senders.femecv.com>



GENERALITAT
VALENCIANA

