SL-CV 98 CAP PRIM

Ayuntamiento de Jávea / Xàbia/Jávea / La Marina Alta / Alicante/Alacant

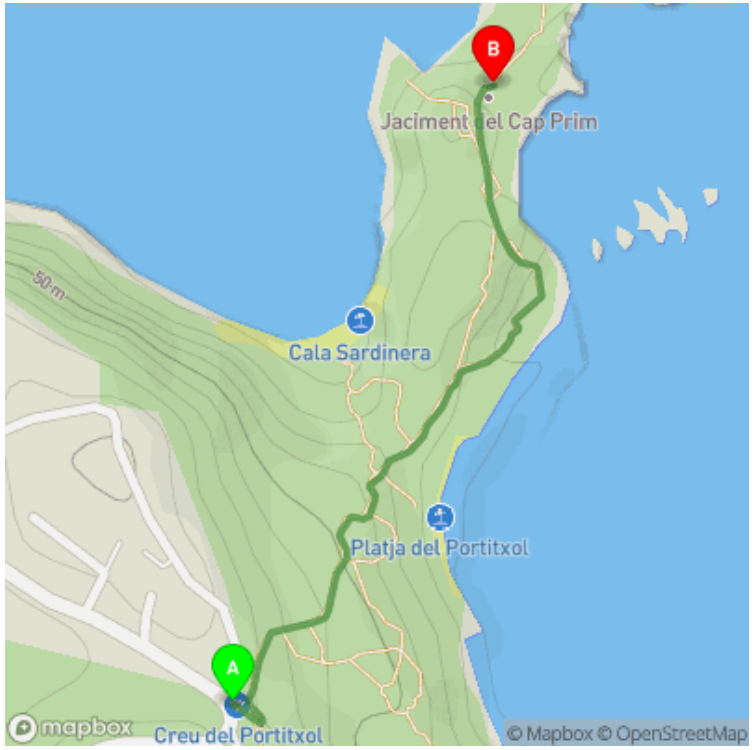

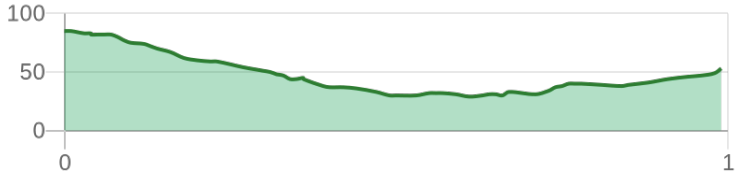

Datos técnicos	
estimated walking time	00h 20'
elevation gain	20 m
elevation loss	60 m
horizontal length	1.00 km

MIDE		
2	level of natural risks
2	navigation on the trail
3	hiking difficulty
1	fitness level needed

Condiciones de todo el año, tiempos estimados según criterio MIDE, sin paradas

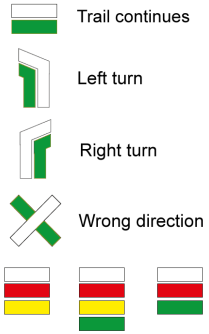



A short linear path that runs through pine and carob trees, with views of the impressive and vertiginous cliffs of the north of Alicante. This path finds itself in front of the island of Portitxol.

Certification status: Positive quality control
Date of certification: 04/03/2008
Date of the act of registration in the public register: 20/10/2015
Date of the last quality control: 27/05/2023
Trail: One way (point-to-point)
Starting point: La Creu del Portitxol
End Point: Cala de Prim. Xàbia
Cartography IGN MTN25: 0832-1
Key points of the route:
Mirador de la cruz del Portitxol (viewpoint) - Cap de Prim (cape)
Protected natural spaces:

- Acantilados de la Marina (SIC - Site of Community Interest)
- Acantilados de la Marina (SPAB - Special Protection Area for Birds)
- Acantilados de la Marina (SAC - Special Area of Conservation)

It is recommended to consult the regulations and/or authorizations for the use of trails in these protected natural areas on the website of the Regional Ministry of Environment, Water, Infrastructure, and Territory

FEMECV
Federació d'Esports de Muntanya i Escalada de la Comunitat Valenciana
963 571 822
https://senders.femecv.com
GENERALITAT VALENCIANA
TELÉFONO DE EMERGENCIAS COMUNIDAD VALENCIANA 112

SL-CV 98 CAP PRIM

Ayuntamiento de Jávea / Xàbia/Jávea / La Marina Alta / Alicante/Alacant



Route description:

(Only available in Spanish)

Desde la Creu del Portitxol, seguir el sendero unos pocos metros hasta encontrar la bifurcación con el SL-CV 97. Tomar la bifurcación a izquierda en ligero descenso. Pasaremos por una pequeña pinada hasta llegar al collado del cap de Martí, donde veremos la bifurcación a la cala Sardineta a nuestra izquierda.

El sendero continúa bordeando los acantilados, protegidos con barandillas de madera, hasta alcanzar la cumbre de cap Prim.

If, while following any officially marked trail in the Comunitat Valenciana, you notice missing markers, damaged or broken posts or directional signs, paths overgrown by vegetation, or routes that are blocked, through CUSTODIEM (we care for them, because it is everyone's responsibility) we can inform the trail promoters of any existing issues.Por favor, háznoslo saber a través de nuestra web https://senders.femecv.com/en/contacto/custodiem y se lo haremos llegar al promotor para que lo arregle lo antes posible. Con tu información, la localización del problema y tus fotografías puedes ayudar a mantener en condiciones óptimas, seguras y accesibles la red de senderos homologados de la Comunitat Valenciana.