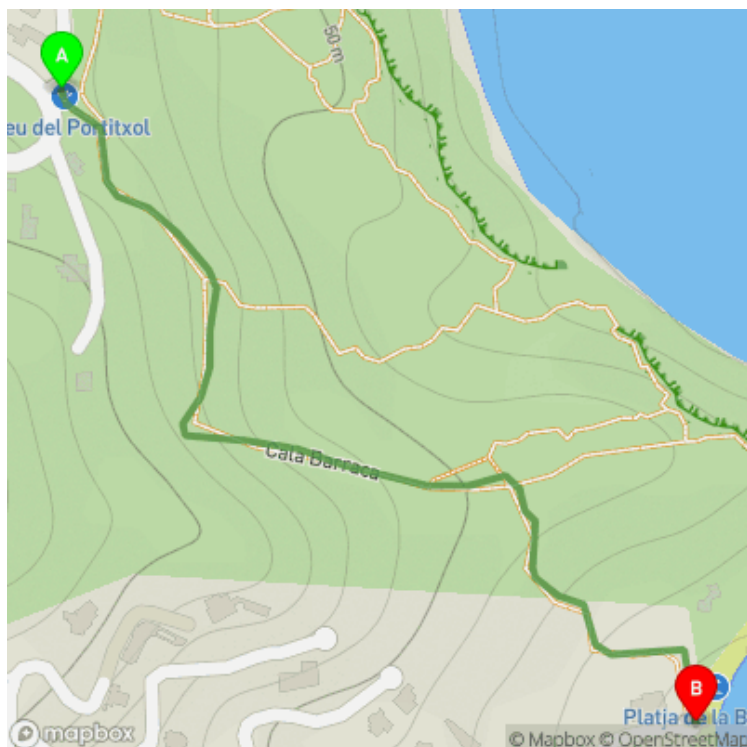


# SL-CV 97

# CALA BARRACA

Ajuntament de Xàbia / Xàbia/Jávea / La Marina Alta / Alicante/Alacant



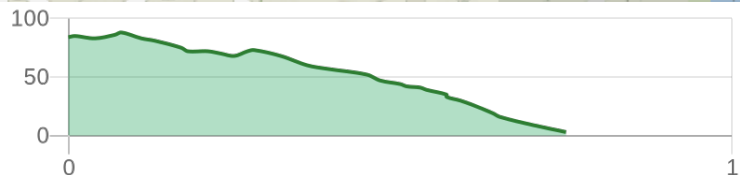
## Dades tècniques

	horari	00h 15'
	desnivell de pujada	5 m
	desnivell de baixada	80 m
	distància horitzontal	0.75 km

## MIDE

	1	severitat en el medi natural
	2	orientació en l'itinerari
	2	dificultat en el desplaçament
	1	quantitat d'esforç necessari

Condiciones de todo el año, tiempos estimados según criterio MIDE, sin paradas



Sender que transcorre entre pinedes i garroferes, amb vista als impressionants i vertiginosos penya-segats del nord d'Alacant enfront de l'illa del Portitxol. La senda acaba en la cala Barraca, amb les seues peculiars cases de pescadors, blanques i blaves.

**Estat d'homologació:** Control de qualitat positiu

**Data d'homologació:** 04/03/2008

**Data de resolució en el registre públic:** 20/10/2015

**Data de l'últim control de qualitat:** 25/06/2023

**Recorregut:** Lineal

**Punt de partida:** Mirador de la Creu del Portitxol. Xàbia

**Punt d'arribada:** Cala Barraca. Xàbia

**Cartografia IGN MTN25:** 0823-1

**Punts directius:**

Mirador de la creu del Portitxol - Enllaç SL-CV 98 - Encreuament Els Pallers- Cala Barraca

**Espais naturals protegits:**

- Penya-segats de la Marina (LIC - Lloc de Importància Comunitaria)
- Penya-segats de la Marina (ZEPA - Zona d'Especial Protecció per a les Aus)
- Penya-segats de la Marina (ZEC - Zona de Especial Conservació)

Es recomana consultar la regulació i/o autorització per a l'ús dels senders en aquests espais naturals protegits a la web de la Conselleria de Medi Ambient, Aigua, Infraestructures i Territori



Federació d'Esports de Muntanya i Escalada de la Comunitat Valenciana

963 571 822

<https://senders.femecv.com>



# SL-CV 97

## CALA BARRACA

Ajuntament de Xàbia / Xàbia/Jávea / La Marina Alta / Alicante/Alacant



### Descripció del recorregut:


Partim des del mirador de la Creu del Portitxol prenent la senda que ix de la creu i avancem fins l'encreuament de sendes que prenem la de la dreta. La senda transcorre per un paratge on predomina el aladern, unglia de gat, garroferes i pins. Després de superar un xicotet bosc de pins, la senda es bifurca i prenem la de la dreta. Baixem uns escalons i trobem una tanca que ens acompanyarà pràcticament fins al final del recorregut. Després de diversos trams d'escalons arribem a la Cala Barraca.




Si al recorre algun sendero homologado de la Comunitat Valenciana has visto falta de marcas, postes o paletas direccionales dañadas o rotas, sendas cerradas por la vegetación o caminos cortados, con CUSTODIEM (custodiamos, porque es tarea de todos) podemos informar a los promotores del sendero de los problemas existentes. Por favor, háznoslo saber a través de nuestra web <https://senders.femecv.com/va/contacto/custodiem> y se lo haremos llegar al promotor para que lo arregle lo antes posible. Con tu información, la localización del problema y tus fotografías puedes ayudar a mantener en condiciones óptimas, seguras y accesibles la red de senderos homologados de la Comunitat Valenciana.



Federació d'Esports  
de Muntanya i Escalada  
de la Comunitat Valenciana

 963 571 822

 <https://senders.femecv.com>

