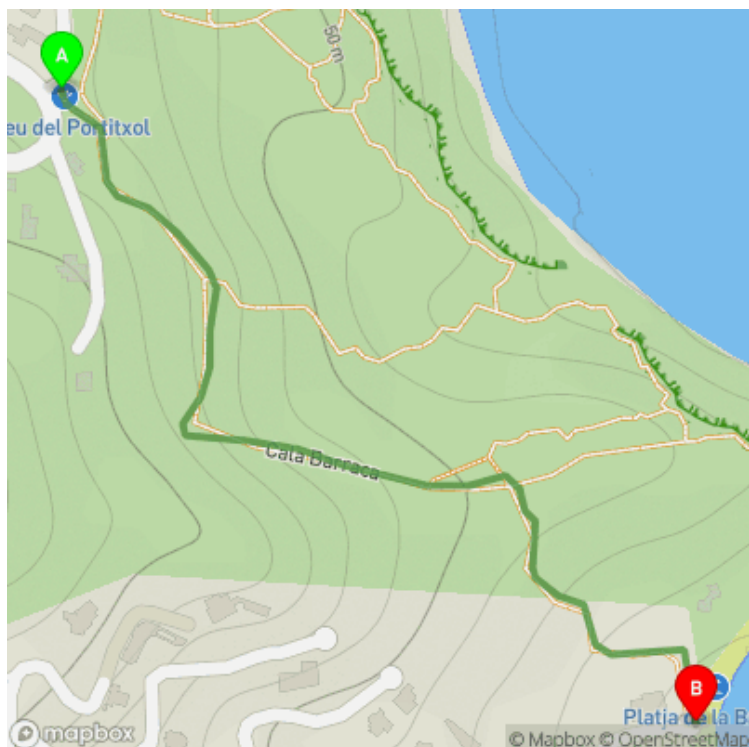


SL-CV 97

CALA BARRACA

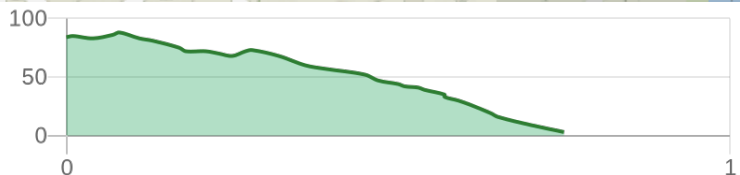
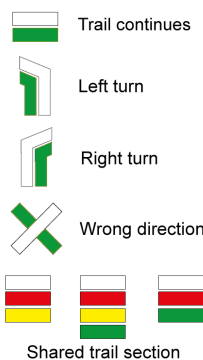
Ayuntamiento de Jávea / Xàbia/Jávea / La Marina Alta / Alicante/Alacant



Datos técnicos	
	estimated walking time 00h 15'
	elevation gain 5 m
	elevation loss 80 m
	horizontal length 0.75 km

MIDE	
	1 level of natural risks
	2 navigation on the trail
	2 hiking difficulty
	1 fitness level needed

Condiciones de todo el año, tiempos estimados según criterio MIDE, sin paradas



- Keep dogs on a leash
- Respect the flora
- Respect the wildlife
- Stay on the trails
- Carry water
- Hike with others
- Choose routes according to your fitness level
- Be properly equipped
- More info and tips
- No lighting fires
- No motor vehicles
- No littering

A path that runs through pine and carob trees, with views of the impressive and vertiginous cliffs of the north of Alicante in front of the island of Portitxol. This path ends at the Barraca cove, with its particular white and blue fishermen's houses.

Certification status: Positive quality control

Date of certification: 04/03/2008

Date of the act of registration in the public register: 20/10/2015

Date of the last quality control: 25/06/2023

Trail: One way (point-to-point)

Starting point: Mirador de la Cruz del Portitxol. Xàbia

End Point: Cala Barraca. Xàbia

Cartography IGN MTN25: 0823-1

Key points of the route:

Mirador de la cruz del Portitxol (viewpoint) - SL-CV 98 connection - Els Pallers intersection - Cala Barraca (cove)

Protected natural spaces:

- Acantilados de la Marina (SIC - Site of Community Interest)
- Acantilados de la Marina (SPAB - Special Protection Area for Birds)
- Acantilados de la Marina (SAC - Special Area of Conservation)

It is recommended to consult the regulations and/or authorizations for the use of trails in these protected natural areas on the website of the Regional Ministry of Environment, Water, Infrastructure, and Territory



Federació d'Esports de Muntanya i Escalada de la Comunitat Valenciana

963 571 822

<https://senders.femecv.com>



SL-CV 97

CALA BARRACA

Ayuntamiento de Jávea / Xàbia/Jávea / La Marina Alta / Alicante/Alacant



Route description:

(Only available in Spanish)


Partimos desde el mirador de la Cruz del Portitxol tomando la senda que sale de la cruz y avanzamos hasta el cruce de sendas que tomamos la de la derecha. La senda transcurre por un paraje donde predomina el aladierno, uña de gato, algarrobos y pinos. Después de superar un pequeño bosque de pinos, la senda se bifurca y tomamos la de la derecha. Bajamos unos escalones y encontramos una valla que nos acompañará prácticamente hasta el final del recorrido. Después de varios tramos de escalones llegamos a la Cala Barraca.




If, while following any officially marked trail in the Comunitat Valenciana, you notice missing markers, damaged or broken posts or directional signs, paths overgrown by vegetation, or routes that are blocked, through CUSTODIEM (we care for them, because it is everyone's responsibility) we can inform the trail promoters of any existing issues. Por favor, háznoslo saber a través de nuestra web <https://senders.femecv.com/en/contacto/custodiem> y se lo haremos llegar al promotor para que lo arregle lo antes posible. Con tu información, la localización del problema y tus fotografías puedes ayudar a mantener en condiciones óptimas, seguras y accesibles la red de senderos homologados de la Comunitat Valenciana.



Federació d'Esports
de Muntanya i Escalada
de la Comunitat Valenciana

 963 571 822

 <https://senders.femecv.com>

