SL-CV 93 LES PUNTES DE GOSÀLVEZ

Ajuntament de El Campello / Campello (El) / L'Alacantí / Alicante/Alacant

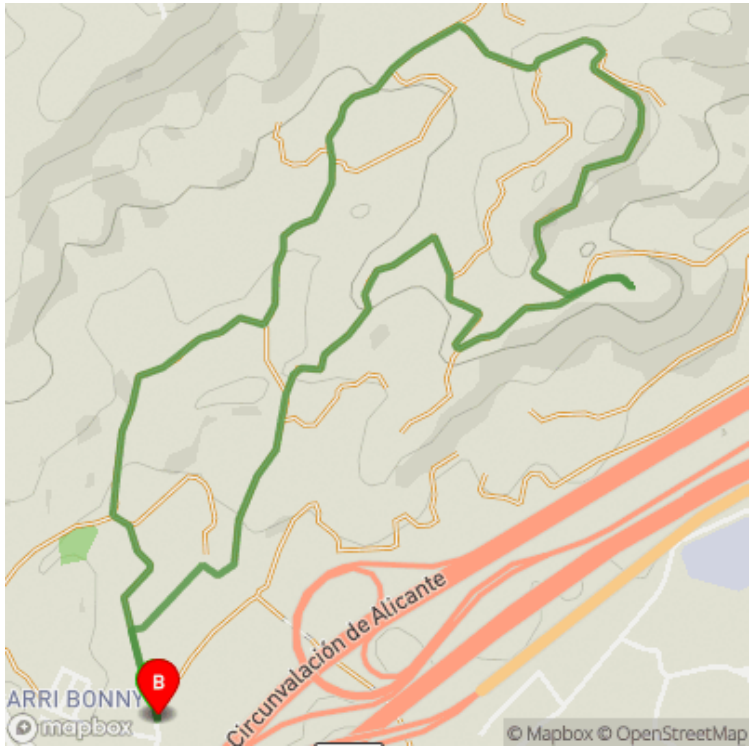

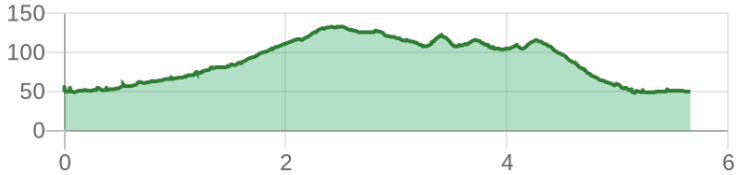

Dades tècniques	
horari	01h 40'
desnivell de pujada	115 m
desnivell de baixada	115 m
distancia horitzontal	5.70 km

MIDE		
2	severitat en el medi natural
2	orientació en l'itinerari
2	dificultat en el desplaçament
2	quantitat d'esforç necessari

Condiciones de todo el año, tiempos estimados según criterio MIDE, sin paradas

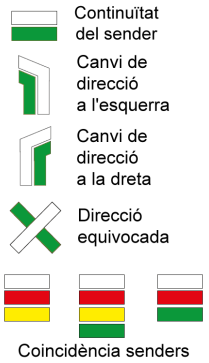



Itinerari circular que recorre els paratges alacantins de la localitat del Campello amb l'ascensió a la talaia de les Puntes de Gosàlvez i les seues precioses vistes costaneres.

Estat d'homologació: Control de qualitat positiu
Data d'homologació: 15/12/2008
Data de l'últim control de qualitat: 06/10/2022
Recorregut: Circular amb trams comuns d'anada i tornada
Punt de partida: Col·legi de la Colonia Bonny. Partida del Ramellat. El Campello
Punt d'arribada: Col·legi de la Colonia Bonny. Partida del Ramellat. El Campello
Cartografia IGN MTN25: 0872-1
Punts directrius:
Colegio Bonny - Àrea recreativa - Puntes de Gosàlvez - Colegio Bonny

SL-CV 93 LES PUNTES DE GOSÀLVEZ

Ajuntament de El Campello / Campello (El) / L'Alacantí / Alicante/Alacant





Descripció del recorregut:

Eixim per pista direcció N. Passem deixant una bifurcació a la dreta, què serà el camí pel qual tornarem en finalitzar l'itinerari circular. Seguim per pista sense prendre cap desviament fins a un xicotet desviament a esquerra a una xicoteta àrea recreativa. Nosaltres seguim per la pista de la dreta, per a en direcció Nord, endinsar-nos en una xicoteta vall. Seguim el recorregut per pista fins que el sender ens va dirigint cap a l'Est i comencem a degustar les vistes del litoral costaner. Continuant la pista, ens ix a esquerres un ramal que puja fins al punt més alt del recorregut, el mirador de les Puntes de Gosálvez, xicoteta talaia on gaudir d'una belles vistes. Tornem pel mateix camí, per a reprendre la pista del nostre sender que dirigint-se cap al Sud, tancant el cercle, que ens conduirà de nou al col·legi Bonny.

Si al recorrer algún sendero homologado de la Comunitat Valenciana has visto falta de marcas, postes o paletas direccionales dañadas o rotas, sendas cerradas por la vegetación o caminos cortados, con CUSTODIEM (custodiamos, porque es tarea de todos) podemos informar a los promotores del sendero de los problemas existentes.Por favor, háznoslo saber a través de nuestra web https://senders.femecv.com/va/contacto/custodiem y se lo haremos llegar al promotor para que lo arregle lo antes posible. Con tu información, la localización del problema y tus fotografías puedes ayudar a mantener en condiciones óptimas, seguras y accesibles la red de senderos homologados de la Comunitat Valenciana.