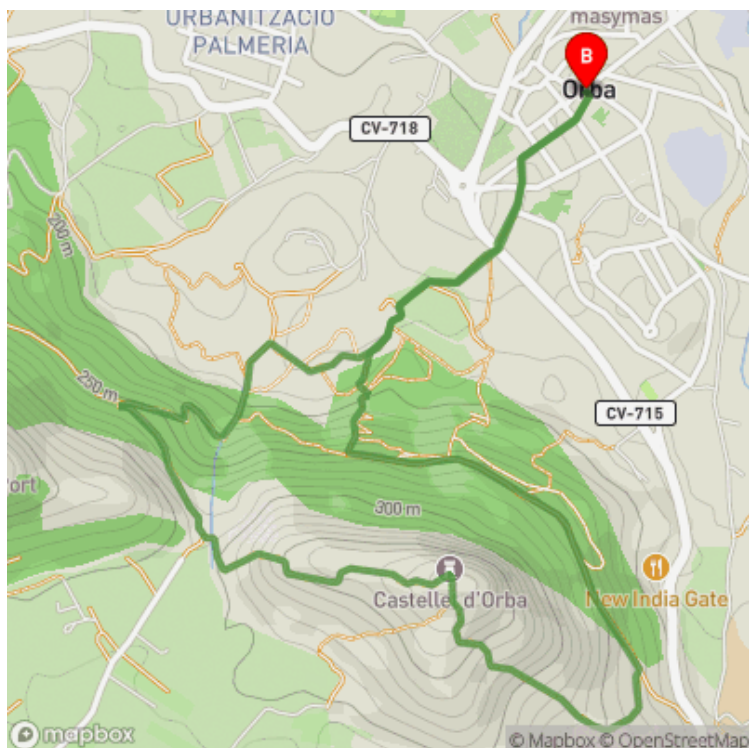


SL-CV 92

EL CASTELLET D' ORBA

Ayuntamiento de Orba / Orba / La Marina Alta / Alicante/Alacant



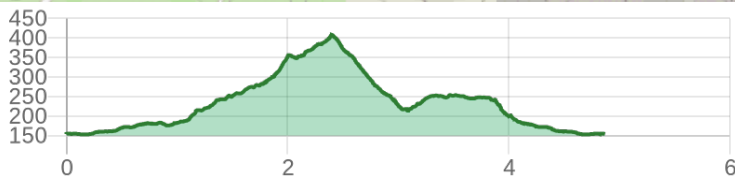
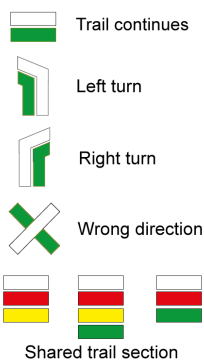
Datos técnicos

	estimated walking time	01h 55'
	elevation gain	320 m
	elevation loss	320 m
	horizontal length	4.90 km

MIDE

	2	level of natural risks
	2	navigation on the trail
	2	hiking difficulty
	2	fitness level needed

Condiciones de todo el año, tiempos estimados según criterio MIDE, sin paradas



Thanks to its privileged location, this route allows you to enjoy beautiful landscapes with views of the town of Orba, the Segària and Mediodía mountain ranges, and even the Mediterranean coastline. As its name suggests, this route takes you to the historic fortress of Castellet d'Orba, used by the Moors who rebelled against the expulsion decree of 1609. In short, it is a small route that combines landscapes, nature and culture.

Certification status: Positive quality control

Date of certification: 10/04/2008

Date of the act of registration in the public register: 20/10/2015

Date of the last quality control: 21/03/2024

Trail: Loop with some overlapping out and back sections

Starting point: Plaça d'Espanya. Orba

End Point: Plaça d'Espanya. Orba

Cartography IGN MTN25: 0822-1

Key points of the route:

Orba - Font de la Xopena (spring) - Fork in the path (there and back) - Castellet d'Orba (fort) - Portet de Murla (col) - Camino de Murla a Orba (path) - Fork in the path (there and back) - Orba



Federació d'Esports de Muntanya i Escalada de la Comunitat Valenciana

963 571 822

<https://senders.femecv.com>



**Route description:**

(Only available in Spanish)

Saliendo del centro de Orba, por su lateral izquierdo, iremos primero por el carrer Bonaire, luego por el carrer Riu-Raus y seguidamente por el carrer Xopena hasta llegar a la carretera CV-715. La cruzaremos, viendo rápidamente un poste señalizador, que nos marca la subida a la font de la Xopera. Un poco después de la fuente, llegaremos a la bifurcación del tramo circular del sendero.

Siguiendo por la izquierda, ascenderemos bordeando una vaguada por izquierda (sentido de subida) hasta llegar a una pista forestal donde deberemos ir a la izquierda siguiendo la pista. Antes de llegar a la carretera CV-715, por la pista, veremos un sendero que entra a la sierra a mano derecha. Este sendero, en ascenso directo, nos llevará a la cumbre del Tossalet, donde se encuentran las ruinas del castell d'Orba.

Bajando hacia el oeste por una zona de roca llegaremos al port de Murla, donde el sendero coge el antiguo camino de Murla a Orba. Pasada la zona de mayor descenso encontraremos una bifurcación de pistas, donde deberemos ir por la derecha cruzando la vaguada hasta encontrar un sendero que nos dejará de nuevo en la bifurcación del tramo circular. Desde este punto, y por el mismo camino, volveremos a la Plaza de España en Orba.



If, while following any officially marked trail in the Comunitat Valenciana, you notice missing markers, damaged or broken posts or directional signs, paths overgrown by vegetation, or routes that are blocked, through CUSTODIEM (we care for them, because it is everyone's responsibility) we can inform the trail promoters of any existing issues. Por favor, háznoslo saber a través de nuestra web <https://senders.femecv.com/en/contacto/custodiem> y se lo haremos llegar al promotor para que lo arregle lo antes posible. Con tu información, la localización del problema y tus fotografías puedes ayudar a mantener en condiciones óptimas, seguras y accesibles la red de senderos homologados de la Comunitat Valenciana.

