










Dades tècniques


	horari	02h 55'
	desnivell de pujada	270 m
	desnivell de baixada	270 m
	distància horitzontal	9.50 km

MIDE


	1	severitat en el medi natural
	2	orientació en l'itinerari
	2	dificultat en el desplaçament
	2	quantitat d'esforç necessari

Condiciones de todo el año, tiempos estimados según criterio MIDE, sin paradas

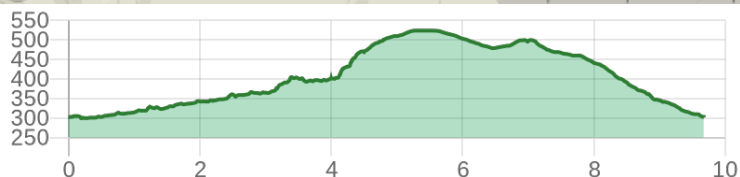
 Continuitat del sender

 Canvi de direcció a l'esquerra

 Canvi de direcció a la dreta

 Direcció equivocada

  
Coincidència senders



Sender que ens endinsa pel barranc de Tarrassos fins a l'altiplà de la Meravellosa amb vista a la serra d'Enguera. A la volta podrem acostar-nos al mirador del barranc de Boquella.

Estat d'homologació: Sense controls de qualitat

Data d'homologació: 15/12/2009

Recorregut: Circular

Punt de partida: Encreuament camí de la Maravillosa y camino de les Travesseres, junt al barranc de Terressos

Punt d'arribada: Encreuament camí de la Maravillosa y camí de les Travesseres, junt al barranc de Tarrassos

Cartografia IGN MTN25: 0794-1; 0794-3

Punts directrius:

Camí del barranc de Tarrassos - Barranc de la Perereta - Casa de la Maravillosa - Camí de la Maravillosa

Espais naturals protegits:

- Sierras de Martés y el Ave (ZEC - Zona de Especial Conservació)
- Serra d'Enguera (ZEC - Zona de Especial Conservació)

Es recomana consultar la regulació i/o autorització per a l'ús dels senders en aquests espais naturals protegits a la web de la Conselleria de Medi Ambient, Aigua, Infraestructures i Territori



**Descripció del recorregut:**

Seguim el camí que s'endinsa pel camí del barranc de Tarrassos, creuant-lo en nombroses ocasions, fins a arribar a la confluència amb el barranc de la Perereta, ací abandonarem el camí més marcat i girem a l'esquerra per una sendera traçada per damunt de l'antic camí que continuava uns metres per a remuntar cap al Puntal del Molló i seguir a la casa de la Meravellosa, amb vista de gran part de la serra d'Énguera.

Des de la masia agafarem el camí de la Meravellosa, per la divisòria del barranc de Tarrassos i el de la Boquella, i ho seguim en direcció Sud ja sense pèrdua fins al començament del sender.



Si al recorre algun sendero homologado de la Comunitat Valenciana has visto falta de marcas, postes o paletas direccionales dañadas o rotas, sendas cerradas por la vegetación o caminos cortados, con CUSTODIEM (custodiamos, porque es tarea de todos) podemos informar a los promotores del sendero de los problemas existentes. Por favor, háznoslo saber a través de nuestra web <https://senders.femecv.com/va/contacto/custodiem> y se lo haremos llegar al promotor para que lo arregle lo antes posible. Con tu información, la localización del problema y tus fotografías puedes ayudar a mantener en condiciones óptimas, seguras y accesibles la red de senderos homologados de la Comunitat Valenciana.

