









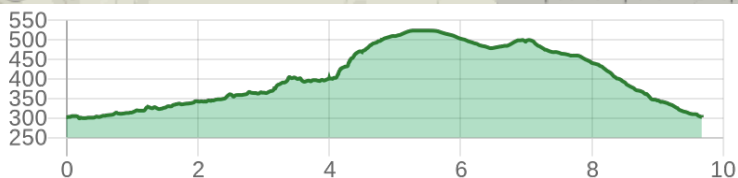
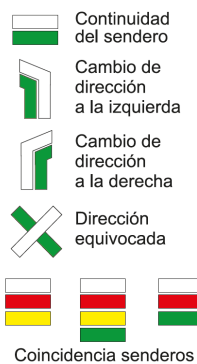
Datos técnicos

	horario	02h 55'
	desnivel subida	270 m
	desnivel bajada	270 m
	distancia horizontal	9.50 km

MIDE

	1	severidad del medio natural
	2	orientación en el itinerario
	2	dificultad en el desplazamiento
	2	cantidad de esfuerzo necesario

Condiciones de todo el año, tiempos estimados según criterio MIDE, sin paradas



Sendero que nos adentra por el barranco de Tarrassos hasta el altiplano de la Maravillosa con vistas a la sierra de Enguera. A la vuelta podremos acercarnos al mirador del barranco de Boquilla.

Estado de homologación: Sin controles de calidad

Fecha de homologación: 15/12/2009

Recorrido: Circular

Punto de partida: Cruce camino de la Maravillosa y el camino de les Travesseres, junto al barranco de Tarrassos

Punto de llegada: Cruce camino de la Maravillosa y el camí de les Travesseres, junto al barranco de Tarrassos

Cartografía IGN MTN25: 0794-1; 0794-3

Puntos directrices:

Camino del barranco de Tarrassos - Barranco de la Perereta - Casa de la Maravillosa - Camino de la Maravillosa

Espacios naturales protegidos:

- Sierras de Martés y el Ave (ZEC - Zona de Especial Conservación)
- Sierra de Enguera (ZEC - Zona de Especial Conservación)

Se recomienda consultar la regulación y/o autorización para el uso de los senderos en estos espacios naturales protegidos en la web de la Conselleria de Medio Ambiente, Agua, Infraestructuras y Territorio



**Descripción del recorrido:**

Seguimos el camino que se adentra por el camino del barranco de Tarrassos, cruzándolo en numerosas ocasiones, hasta llegar a la confluencia con el barranco de la Perereta, aquí abandonaremos el camino más marcado y giramos a la izquierda por un sendero trazado por encima del antiguo camino que continuaba unos metros para remontar hacia el Puntal del Molló y seguir a la casa de la Maravillosa, con vistas de gran parte de la sierra de Enguera.

Desde la masía cogeremos el camí de la Maravillosa, por la divisoria del barranco de Tarrassos y el de la Boquilla, y lo seguimos en dirección Sur ya sin pérdida hasta el comienzo del sendero.



Si al recorrer algún sendero homologado de la Comunitat Valenciana has visto falta de marcas, postes o paletas direccionales dañadas o rotas, sendas cerradas por la vegetación o caminos cortados, con CUSTODIEM (custodiamos, porque es tarea de todos) podemos informar a los promotores del sendero de los problemas existentes. Por favor, háznoslo saber a través de nuestra web <https://senders.femecv.com/es/contacto/custodiem> y se lo haremos llegar al promotor para que lo arregle lo antes posible. Con tu información, la localización del problema y tus fotografías puedes ayudar a mantener en condiciones óptimas, seguras y accesibles la red de senderos homologados de la Comunitat Valenciana.

