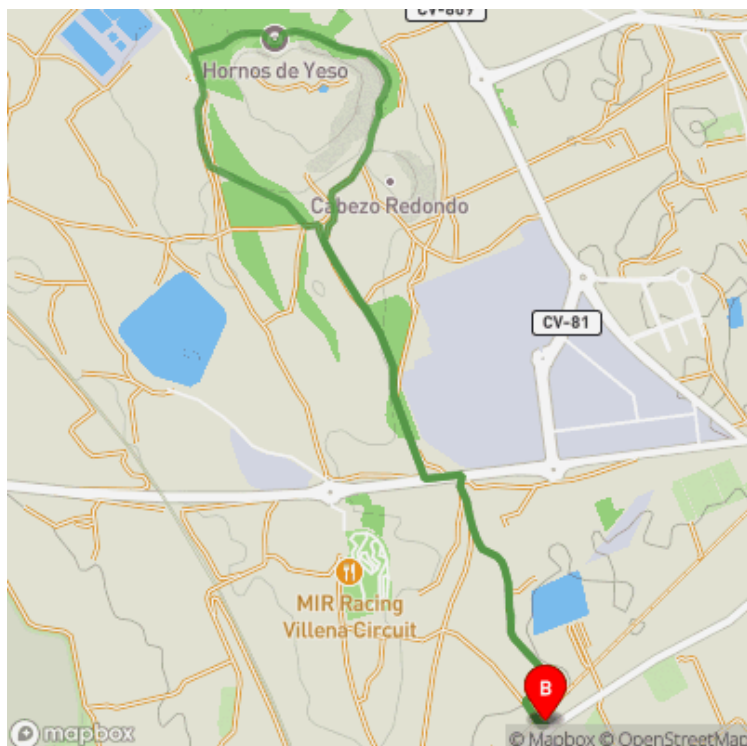


SL-CV 86

RUTA DE LOS HORNOS DE YESO

Ajuntament de Villena / Villena / Alt Vinalopó / Alicante/Alacant



Dades tècniques

horari	01h 45'
desnivell de pujada	80 m
desnivell de baixada	80 m
distancia horitzontal	6.40 km

MIDE

2	severitat en el medi natural
2	orientació en l'itinerari
2	dificultat en el desplaçament
2	quantitat d'esforç necessari

Condiciones de todo el año, tiempos estimados según criterio MIDE, sin paradas

- Continuitat del sender
- Canvi de direcció a l'esquerra
- Canvi de direcció a la dreta
- Direcció equivocada



Coincidència senders

Estat d'homologació: Sense controls de qualitat

Data d'homologació: 17/12/2007

Data de resolució en el registre públic: 20/10/2015

Recorregut: Circular amb trams comuns d'anada i tornada

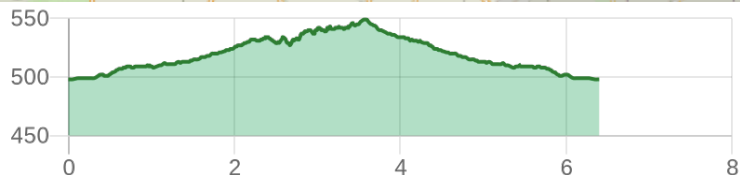
Punt de partida: Paratge de la Tejera

Punt d'arribada: Paratge de la Tejera. Villena

Cartografia IGN MTN25: 0845-2

Punts directrius:

Paraje los Tejares - Camino Casa de Rafael Herrero - Cruce CV 81 estación Eléctrica - Camino de los Yesares - Cabezo Redondo (yacimiento arqueológico) - Senda a los Hornos de Yeso - Hornos de Yeso - Planta de Residuos - Casa Rafael Herrero - Paraje los Tejares



SL-CV 86

RUTA DE LOS HORNOS DE YESO

Ajuntament de Villena / Villena / Alt Vinalopó / Alicante/Alacant



Descripció del recorregut:


El sender s'inicia al paratge de la Tejera per on passa la Via Verda del Cigala a uns 1,5 quilòmetres de Villena. Es pren la direcció N pel Camí de Casa de Rafael Herrero, fins a arribar a la Carretera CV-81 en el seu punt quilomètric 48,700. Una vegada creuada la carretera, seguim en la mateixa direcció tenint a la dreta el polígon industrial El Rubial i l'estació elèctrica, pel camí dels Yesares que ens conduirà fins a l'encreuament amb el Corriol, on prendrem a la dreta passant pel Cabezo Redondo on trobem un jaciment arqueològic (tancat), girem a l'esquerra per a prendre la senda que discorre per les faldes del Cabezo de las Cuevas, fins als Hornos de Yeso. Prosseguim circumdant el Cabezo fins a arribar a l'encreuament del camí que porta a la Planta de Residus Urbans la qual creuem per a prendre a l'esquerra el camí i corriol que continua circumval·lant el Cabezo fins a trobar-nos de nou amb el camí que portàvem des de la Carretera CV-8, el qual continuem fins a arribar de nou al Paratge de la Tejera.




Si al recorre algun sender homologat de la Comunitat Valenciana has vist falta de marques, postes o paletes direccionals danades o rotas, sendes cerrades per la vegetació o camins cortados, con CUSTODIEM (custodiamos, porque es tarea de todos) podemos informar a los promotores del sendero de los problemas existentes. Por favor, háznoslo saber a través de nuestra web <https://senders.femecv.com/va/contacto/custodiem> y se lo haremos llegar al promotor para que lo arregle lo antes posible. Con tu información, la localización del problema y tus fotografías puedes ayudar a mantener en condiciones óptimas, seguras y accesibles la red de senderos homologados de la Comunitat Valenciana.



Federació d'Esports
de Muntanya i Escalada
de la Comunitat Valenciana

 963 571 822

 <https://senders.femecv.com>

