SL-CV 86 RUTA DE LOS HORNOS DE YESO

Ayuntamiento de Villena / Villena / Alt Vinalopó / Alicante/Alacant

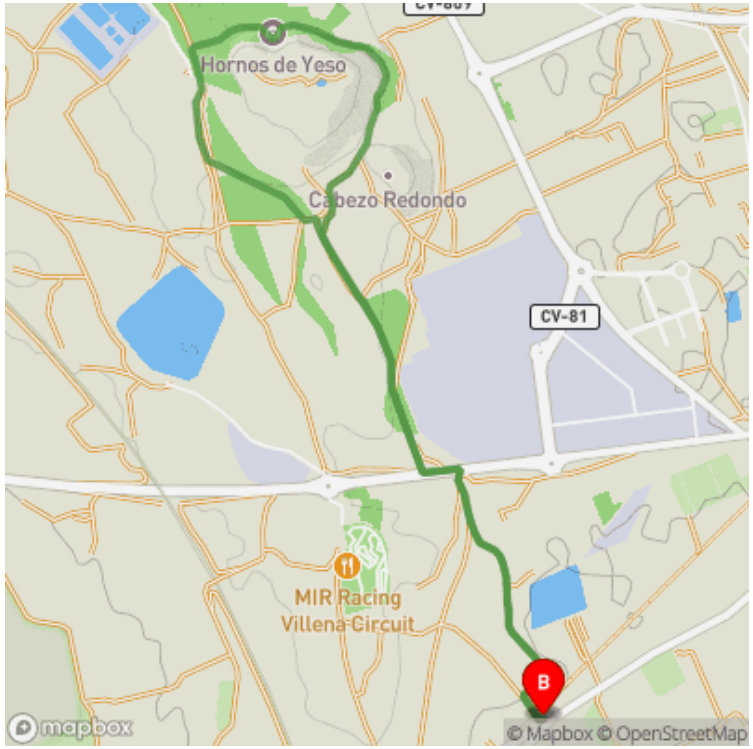

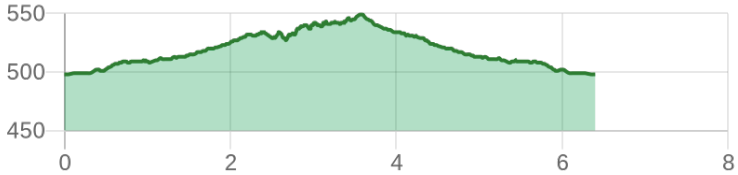

Datos técnicos	
estimated walking time	01h 45'
elevation gain	80 m
elevation loss	80 m
horizontal length	6.40 km

MIDE		
2	level of natural risks
2	navigation on the trail
2	hiking difficulty
2	fitness level needed

Condiciones de todo el año, tiempos estimados según criterio MIDE, sin paradas

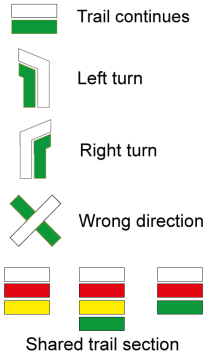



Certification status: No quality controls
Date of certification: 17/12/2007
Date of the act of registration in the public register: 20/10/2015
Trail: Loop with some overlapping out and back sections
Starting point: Paraje de la Tejera
End Point: Paraje de la Tejera. Villena
Cartography IGN MTN25: 0845-2
Key points of the route:

Paraje los Tejares (natural area) - Camino Casa de Rafael Herrero (path) - CV 81 electrical transformer intersection - Camino de los Yesares (path) - Cabezo Redondo (archaeological site) - Path to los Hornos de Yeso - Hornos de Yeso (stone furnace) - Waste Plant - Casa Rafael Herrero (old rural house) - Paraje los Tejares (natural area)

FEMECV Federació d'Esports de Muntanya i Escalada de la Comunitat Valenciana
963 571 822
https://senders.femecv.com
GENERALITAT VALENCIANA
TELÉFONO DE EMERGENCIAS COMUNIDAD VALENCIANA 112

SL-CV 86 RUTA DE LOS HORNOS DE YESO

Ayuntamiento de Villena / Villena / Alt Vinalopó / Alicante/Alacant

Route description:

(Only available in Spanish)

El sendero da comienzo en el paraje de la Tejera por donde pasa la Vía Verde del Chicharra a unos 1,500 Km. de Villena. Se toma en dirección N. por el Camino de Casa de Rafael Herrero, hasta arribar a la Ctra. CV-81.en su punto kilométrico 48,700. Cruzada la carretera yseguimos en la misma dirección teniendo a la derecha el polígono industrial 'El Rubial' y la estación eléctrica, por el camino de los Yesares que nos conducirá hasta el cruce con la Vereda, donde tomaremos a la derecha pasando por el Cabezo Redondo donde se asienta un yacimiento arqueológico (vallado), giramos a la izquierda para tomar la senda que discurre por las faldas del Cabezo de las Cuevas, hasta los Hornos de Yesos. Proseguimos circundando el Cabezo hasta llegar al cruce del camino que lleva a la Planta de Residuos Urbanos el cual lo cruzamos para tomar a la izquierda el camino y Vereda que sigue circunvalando el Cabezo hasta encontrarnos de nuevo con el camino que traíamos desde la Carretera CV-8, el cual continuamos hasta llegar de nuevo al Paraje de la Tejera.

If, while following any officially marked trail in the Comunitat Valenciana, you notice missing markers, damaged or broken posts or directional signs, paths overgrown by vegetation, or routes that are blocked, through CUSTODIEM (we care for them, because it is everyone's responsibility) we can inform the trail promoters of any existing issues.Por favor, háznoslo saber a través de nuestra web https://senders.femecv.com/en/contacto/custodiem y se lo haremos llegar al promotor para que lo arregle lo antes posible. Con tu información, la localización del problema y tus fotografías puedes ayudar a mantener en condiciones óptimas, seguras y accesibles la red de senderos homologados de la Comunitat Valenciana.