# SL-CV 7 BARRANCO LA CARRASCA

**ADENE / Ayuntamiento de Enguera** / Enguera / La Canal de Navarrés / Valencia/València

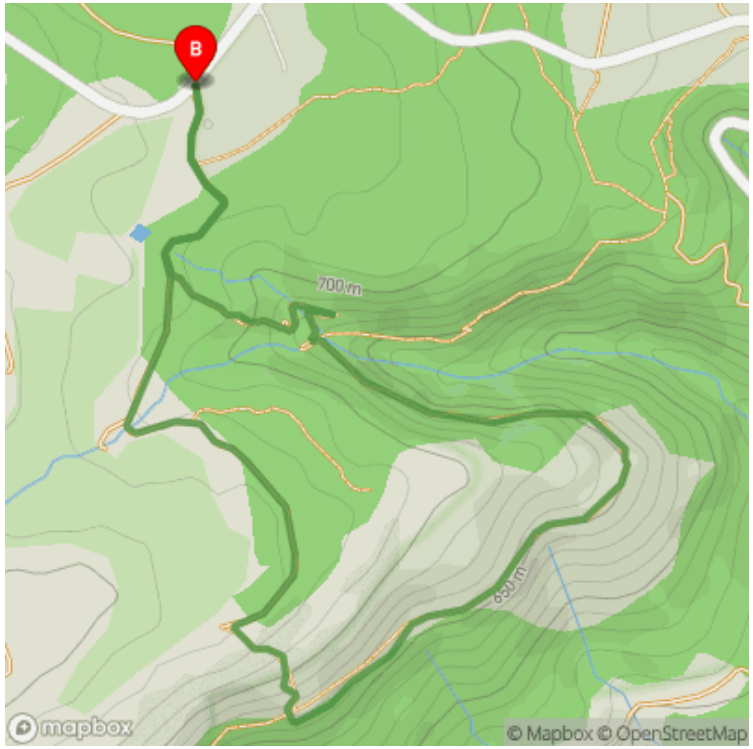


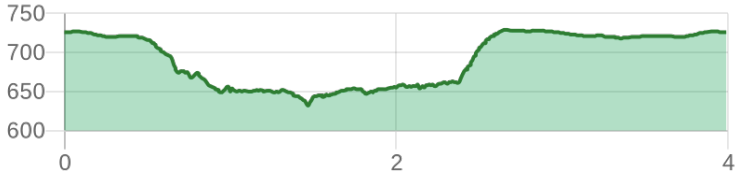


| Datos técnicos | |
|---|---|
| horario | 01h 15' |
| desnivel subida | 125 m |
| desnivel bajada | 125 m |
| distancia horizontal | 4.00 km |

| MIDE | | |
|---|---|---|
| 2 | severidad del medio natural |
| 2 | orientación en el itinerario |
| 2 | dificultat en el desplazamiento |
| 3 | cantidad de esfuerzo necesario |

Condiciones de todo el año, tiempos estimados según criterio MIDE, sin paradas

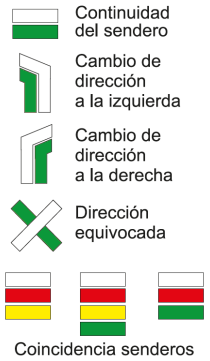





Bonito recorrido que se adentra en el barranco de la Carrasca para remontar la Solana y volver por la parte alta entre campos de secano abandonados y alguna de sus masías. Todo dentro del paraje natural municipal de los barrancos Carrasca y Gatillo.

**Estado de homologación:** Control de calidad condicionado
**Fecha de homologación:** 05/10/2003
**Fecha de resolución de registro público:** 22/05/2007
**Fecha del último control de calidad:** 26/05/2024
**Recorrido:** Circular con tramos comunes de ida y vuelta
**Punto de partida:** Km 16,8 de la CV-580 (Enguera - Caserío de Benali)
**Punto de llegada:** Km 16,8 de la CV-584 (Enguera - Caserío de Benali)
**Cartografía IGN MTN25:** 0794-1
**Puntos directrices:**

Carretera CV-584 - El Pasadizo - Barranco la Carrasca - Solana de Guarañonera - Casa Pepe Rafael - Casa Palop - Carretera CV-584

**Espacios naturales protegidos:**

- Sierra de Martés - Muela de Cortes (ZEPA - Zona de Especial Protección para las Aves)
- Barrancos Carrasca - Gatillo (Paraje Natural Municipal)

Se recomienda consultar la regulación y/o autorización para el uso de los senderos en estos espacios naturales protegidos en la web de la Conselleria de Medio Ambiente, Agua, Infraestructuras y Territorio

FEMECV Federació d'Esports de Muntanya i Escalada de la Comunitat Valenciana
963 571 822
https://senders.femecv.com
GENERALITAT VALENCIANA
TELÉFONO DE EMERGENCIAS COMUNIDAD VALENCIANA 112

# SL-CV 7 BARRANCO LA CARRASCA

**ADENE / Ayuntamiento de Enguera** / Enguera / La Canal de Navarrés / Valencia/València





**Descripción del recorrido:**

Desde la CV-584 nos adentramos junto con el GR 7 por el camino entre bosque bajo y pinares hasta el desvío del barranco de la Carrasca. Bajamos por senda hasta el Pasadizo, un estrecho pasillo entre rocas que nos conduce a la parte de alta del abrigo. Seguimos la senda para buscar la bajada, recorrer el abrigo y continuar para bajar una grada más del barranco. En este punto el GR 7 continua por el margen izquierdo en dirección a Vallada.

Nuestro itinerario remonta la senda de la Solana de la Guarañonera hasta las proximidades del abrigo del Mudo donde sube a buscar la casa Pepe Rafael y de aquí a la casa Palop para volver por camino al inicio.

Si al recorrer algún sendero homologado de la Comunitat Valenciana has visto falta de marcas, postes o paletas direccionales dañadas o rotas, sendas cerradas por la vegetación o caminos cortados, con CUSTODIEM (custodiamos, porque es tarea de todos) podemos informar a los promotores del sendero de los problemas existentes.Por favor, háznoslo saber a través de nuestra web https://senders.femecv.com/es/contacto/custodiem y se lo haremos llegar al promotor para que lo arregle lo antes posible. Con tu información, la localización del problema y tus fotografías puedes ayudar a mantener en condiciones óptimas, seguras y accesibles la red de senderos homologados de la Comunitat Valenciana.