







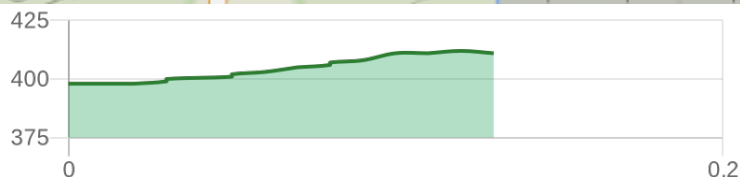
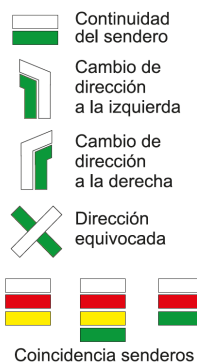
**Datos técnicos**

	horario	01h 50'
	desnivel subida	225 m
	desnivel bajada	225 m
	distancia horizontal	5.60 km

MIDE

	1	severidad del medio natural
	2	orientación en el itinerario
	2	dificultad en el desplazamiento
	2	cantidad de esfuerzo necesario

Condiciones de todo el año, tiempos estimados según criterio MIDE, sin paradas



Cómodo sendero que valiéndose de pistas y sendas existentes en la ladera sur del Mondúver nos permite descubrir el entorno natural de uno de los yacimientos prehistóricos del Paleolítico superior más importantes de Europa: la cova Parpalló, al tiempo que podemos observar en la distancia el mar y la costera población de Gandia.

Estado de homologación: Control de calidad condicionado

Fecha de homologación: 15/01/2008

Fecha de resolución de registro público: 02/06/2009

Fecha del último control de calidad: 16/06/2022

Recorrido: Circular

Punto de partida: Centro de interpretación de la Cova Parpalló. CV-675 Carretera Gandia a Barx

Punto de llegada: Centro de interpretación de la Cova Parpalló. CV-675 Carretera Gandia a Barx

Cartografía IGN MTN25: 0770-4; 0795-2

Puntos directrices:

Centro de Interpretación - Cova del Parpalló - Mirador de la Caldereta - Font de la Garrofera - Enlace GR 236 - Collado de Mollons - Centro de Interpretación

Espacios naturales protegidos:

- Serra del Motduver i Marxuquera (LIC - Lugar de Importancia Comunitaria)
- Montdúver - Marjal de la Safor (ZEPA - Zona de Especial Protección para las Aves)
- Parpalló - Borell (Paraje Natural Municipal)
- Serres del Montdúver i Marxuquera (ZEC - Zona de Especial Conservación)

Se recomienda consultar la regulación y/o autorización para el uso de los senderos en estos espacios naturales protegidos en la web de la Conselleria de Medio Ambiente, Agua, Infraestructuras y Territorio





Descripción del recorrido:

Desde el centro de interpretación de la Cova Parpalló (Collado de Mollons), caminamos por la pista hacia el mar (dirección este) hasta llegar al segundo cruce de pistas. En este punto podemos decidir el sentido de la marcha, aunque el sendero se ha diseñado para seguirlo en el sentido de las agujas del reloj, por ello continuamos por la pista, ascendiendo ligeramente. Tras recorrer otros 400 metros llegamos a la derivación de la Font del Parpalló (senda de ida y vuelta). Continuamos el camino principal, y 300 metros más adelante, a mano izquierda (norte), dejaremos una senda que permite subir a la cima del Mondúver. Nosotros desestimamos ese desvío y caminamos recto, y en apenas 140 metros llegaremos a la Cova del Parpalló. Seguimos avanzando recto por la pista (dirección este). A medio kilómetro pasaremos la Font de la Caldereta, y a 750 metros de ésta, llegaremos al Mirador de la Caldereta y a la derivación que permite la subida al Coll de Rafaela (senda de ida y vuelta). Continuamos por la pista (dirección sur), que justo en la derivación comienza a perder altura hasta llegar a la Font del Garrofer. Desde la Font del Garrofer, tomamos la senda de descenso que encontraremos a la derecha (dirección sur), y que nos permite bajar por el Barrano de la Garrofera. Esta senda de unos 600 metros de longitud, está acondicionada con algún escalón de hormigón para hacer más seguro el descenso en algunos tramos. El barranco desemboca en la Cañada Real de Castilla (coincidiendo en este punto con la variante del GR 236), y que nosotros seguiremos hacia la derecha (oeste), hasta cruzar con el Barranco de la Revolta, donde tomaremos la senda de la derecha que serpentea siguiendo el barranco.

La senda se convierte en un amplio camino pavimentado que seguiremos durante algo más de 1 kilómetro, hasta llegar al cruce de pistas por el que pasamos al iniciar el recorrido circular, tomando esta vez la pista hacia la izquierda hasta llegar al inicio



Si al recorrer algún sendero homologado de la Comunitat Valenciana has visto falta de marcas, postes o paletas direccionales dañadas o rotas, sendas cerradas por la vegetación o caminos cortados, con CUSTODIEM (custodiamos, porque es tarea de todos) podemos informar a los promotores del sendero de los problemas existentes. Por favor, háznoslo saber a través de nuestra web <https://senders.femecv.com/es/contacto/custodiem> y se lo haremos llegar al promotor para que lo arregle lo antes posible. Con tu información, la localización del problema y tus fotografías puedes ayudar a mantener en condiciones óptimas, seguras y accesibles la red de senderos homologados de la Comunitat Valenciana.

