SL-CV 79 COVA DEL PARPALLÓ

Ayuntamiento de Gandia / Gandia / La Safor / Valencia/València

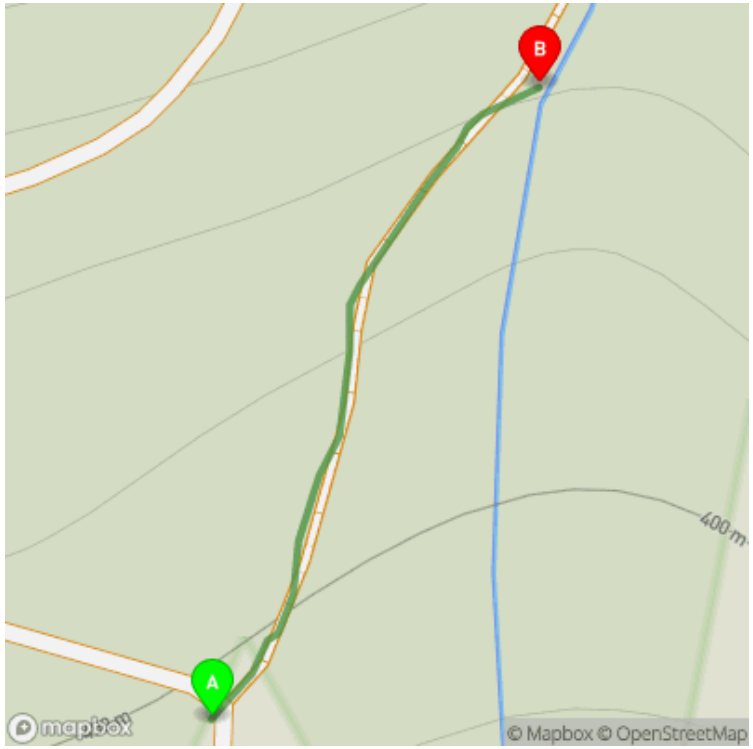

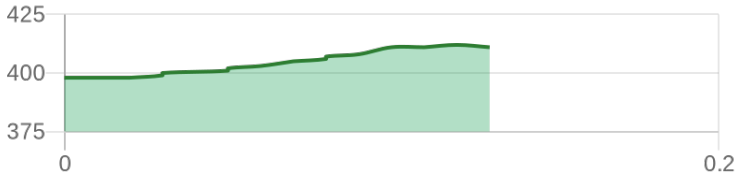

Datos técnicos	
estimated walking time	01h 50'
elevation gain	225 m
elevation loss	225 m
horizontal length	5.60 km

MIDE	
1	level of natural risks
2	navigation on the trail
2	hiking difficulty
2	fitness level needed

Condiciones de todo el año, tiempos estimados según criterio MIDE, sin paradas

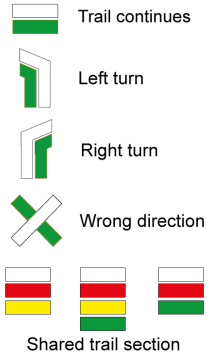

This pleasant trail follows existing tracks and paths on the southern slope of Mondúver where you can discover the natural surroundings of one of the most important Upper Palaeolithic prehistoric sites in Europe: the Parpalló cave. This trail also allows you to enjoy the view of the sea and the coastal town of Gandia in the distance.

Certification status: Conditioned quality control
Date of certification: 15/01/2008
Date of the act of registration in the public register: 02/06/2009
Date of the last quality control: 16/06/2022
Trail: Loop
Starting point: Centro de interpretación de la Cova Parpalló. CV-675 Carretera Gandia a Barx
End Point: Centro de interpretación de la Cova Parpalló. CV-675 Carretera Gandia a Barx
Cartography IGN MTN25: 0770-4; 0795-2
Key points of the route:
Interpretation centre - Cova del Parpalló (cave) - Mirador de la Caldereta (viewpoint) - Font de la Garrofera (spring) - GR 236 connection - Collado de Mollons (col) - Interpretation centre
Protected natural spaces:
• Serra del Motduver i Marxuquera (SIC - Site of Community Interest)
• Montdúver - Marjal de la Safor (SPAB - Special Protection Area for Birds)
• Parpalló - Borell (Municipal Natural Site)
• Serres del Montdúver i Marxuquera (SAC - Special Area of Conservation)

It is recommended to consult the regulations and/or authorizations for the use of trails in these protected natural areas on the website of the Regional Ministry of Environment, Water, Infrastructure, and Territory



FEMECV
Federació d'Esports de Muntanya i Escalada de la Comunitat Valenciana

963 571 822

https://senders.femecv.com

GENERALITAT VALENCIANA

TELÉFONO DE EMERGENCIAS COMUNIDAD VALENCIANA 112

SL-CV 79 COVA DEL PARPALLÓ

Ayuntamiento de Gandia / Gandia / La Safor / Valencia/València



Route description:

(Only available in Spanish)

Desde el centro de interpretación de la Cova Parpalló (Collado de Mollons), caminamos por la pista hacia el mar (dirección este) hasta llegar al segundo cruce de pistas. En este punto podemos decidir el sentido de la marcha, aunque el sendero se ha diseñado para seguirlo en el sentido de las agujas del reloj, por ello continuamos por la pista, ascendiendo ligeramente. Tras recorrer otros 400 metros llegamos a la derivación de la Font del Parpalló (senda de ida y vuelta).Continuamos el camino principal, y 300 metros más adelante, a mano izquierda (norte), dejaremos una senda que permite subir a la cima del Mondúver. Nosotros desestimamos ese desvío y caminamos recto, y en apenas 140 metros llegaremos a la Cova del Parpalló.Seguimos avanzando recto por la pista (dirección este). A medio kilómetro pasaremos la Font de la Caldereta, y a 750 metros de ésta, llegaremos al Mirador de la Caldereta y a la derivación que permite la subida al Coll de Rafaela (senda de ida y vuelta). Continuamos por la pista (dirección sur), que justo en la derivación comienza a perder altura hasta llegar a la Font del Garrofer.Desde la Font del Garrofer, tomamos la senda de descenso que encontraremos a la derecha (dirección sur), y que nos permite bajar por el Barrano de la Garrofera. Esta senda de unos 600 metros de longitud, está acondicionada con algún escalón de hormigón para hacer más seguro el descenso en algunos tramos.El barranco desemboca en la Cañada Real de Castilla (coincidiendo en este punto con la variante del GR 236), y que nosotros seguiremos hacia la derecha (oeste), hasta cruzar con el Barranco de la Revolta, donde tomaremos la senda de la derecha que serpentea siguiendo el barranco.

La senda se convierte en un amplio camino pavimentado que seguiremos durante algo más de 1 kilómetro, hasta llegar al cruce de pistas por el que pasamos al iniciar el recorrido circular, tomando esta vez la pista hacia la izquierda hasta llegar al inicio

If, while following any officially marked trail in the Comunitat Valenciana, you notice missing markers, damaged or broken posts or directional signs, paths overgrown by vegetation, or routes that are blocked, through CUSTODIEM (we care for them, because it is everyone's responsibility) we can inform the trail promoters of any existing issues.Por favor, háznoslo saber a través de nuestra web https://senders.femecv.com/en/contacto/custodiem y se lo haremos llegar al promotor para que lo arregle lo antes posible. Con tu información, la localización del problema y tus fotografías puedes ayudar a mantener en condiciones óptimas, seguras y accesibles la red de senderos homologados de la Comunitat Valenciana.