









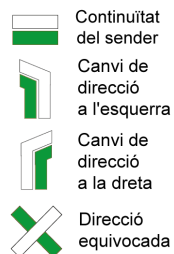
Dades tècniques

	horari	01h 05'
	desnivell de pujada	85 m
	desnivell de baixada	85 m
	distància horitzontal	3.70 km

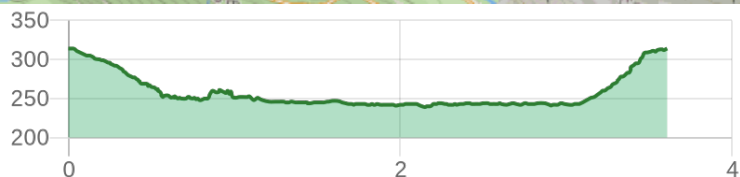
MIDE

	2	severitat en el medi natural
	2	orientació en l'itinerari
	2	dificultat en el desplaçament
	2	quantitat d'esforç necessari

Condiciones de todo el año, tiempos estimados según criterio MIDE, sin paradas



Coincidència senders



Bonik i senzill recorregut que ens acosta a un dels paratges més coneguts de Chulilla: el T Charco Azul, dins del Canó del Túria vorejat per espectaculars parets on es practica l'escalada.

Estat d'homologació: Control de qualitat condicionat

Data d'homologació: 14/03/2006

Data de resolució en el registre públic: 20/02/2008

Data de l'últim control de qualitat: 24/10/2022

Recorregut: Circular

Punt de partida: Plaça de la Baronia

Punt d'arribada: Plaça de la Baronia

Cartografia IGN MTN25: 0694-2

Punts directrius:

Chulilla - La Ramunda - Canal - Charco Azul - Peña Judía - Trascastillo - Depuradora - Chulilla

Espais naturals protegits:

- Alt Túria i Serra del Negrete (ZEPA - Zona d'Especial Protecció per a les Aus)
- Túria (Parc Natural)
- Los Calderones (Paratge Natural Municipal)

Es recomana consultar la regulació i/o autorització per a l'ús dels senders en aquests espais naturals protegits a la web de la Conselleria de Medi Ambient, Aigua, Infraestructures i Territori



SL-CV 74

EL CHARCO AZUL

Ajuntament de Chulilla / Chulilla / Los Serranos / Valencia/València



Descripció del recorregut:

Des de la plaça de la Baronia, baixem pel carrer C/ San Juan i eixir del poble pel carrer Charco Azul on deixem l'SL-CV 72 que voreja la penya del castell. El camí passa per la Ramunda entre garroferes i en ziga-zaga es va fent cada vegada més estret. Deixem la primera baixada i voregem la penya del Mossèn fins al canal que seguirem fins al charco Azul. Travessem el riu per unes lloses de ciment i ens podem acostar fins a l'assut. Retrocedim per a seguir pel camí que va seguint vora riu, creuant-lo diverses vegades. A partir del paratge de la penya Judía el canó es va obrint deixant pas a xicotets horts amb vistes de la cova Gollizno. A l'altura de la depuradora on trobem l'enllaç amb el PR-CV 76 i PR-CV 77 ascendim al poble pel carrer Túria, c. Raval, c. Evelio Valero i carrer Major finalitzant en la plaça de la Baronia.



Si al recorre algun sendero homologado de la Comunitat Valenciana has visto falta de marcas, postes o paletas direccionales dañadas o rotas, sendas cerradas por la vegetación o caminos cortados, con CUSTODIEM (custodiamos, porque es tarea de todos) podemos informar a los promotores del sendero de los problemas existentes. Por favor, háznoslo saber a través de nuestra web <https://senders.femecv.com/va/contacto/custodiem> y se lo haremos llegar al promotor para que lo arregle lo antes posible. Con tu información, la localización del problema y tus fotografías puedes ayudar a mantener en condiciones óptimas, seguras y accesibles la red de senderos homologados de la Comunitat Valenciana.



Federació d'Esports
de Muntanya i Escalada
de la Comunitat Valenciana



963 571 822



<https://senders.femecv.com>



GENERALITAT
VALENCIANA

