









### Datos técnicos

	estimated walking time	01h 05'
	elevation gain	85 m
	elevation loss	85 m
	horizontal length	3.70 km

### MIDE


	2	level of natural risks
	2	navigation on the trail
	2	hiking difficulty
	2	fitness level needed

Condiciones de todo el año, tiempos estimados según criterio MIDE, sin paradas

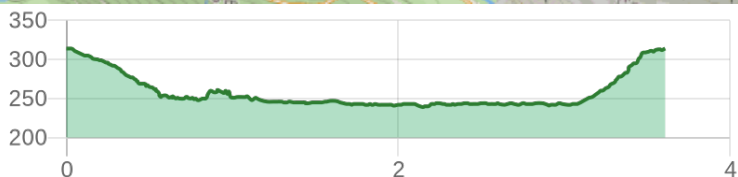
 Trail continues

 Left turn

 Right turn

 Wrong direction

 Shared trail section



Keep dogs on a leash



Respect the flora



Respect the wildlife



Stay on the trails



Carry water



Hike with others



Choose routes according to your fitness level



Be properly equipped



More info and tips



No lighting fires



No motor vehicles



No littering

A beautiful and simple route leading to one of the best known spots in Chulilla: the Charco Azul pond, in the Turia Canyon, enclosed by spectacular walls where you can go climbing.

**Certification status:** Conditioned quality control

**Date of certification:** 14/03/2006

**Date of the act of registration in the public register:** 20/02/2008

**Date of the last quality control:** 24/10/2022

**Trail:** Loop

**Starting point:** Plaza de la Baronía

**End Point:** Plaza de la Baronía

**Cartography IGN MTN25:** 0694-2

**Key points of the route:**

Chulilla - La Ramunda - Canal - Charco Azul (natural pond) - Peña Judía (peak) - Trascastillo - Water treatment plant - Chulilla

**Protected natural spaces:**

- Alto Turia y Sierra del Negrete (SPAB - Special Protection Area for Birds)
- Turia (Natural Park)
- Los Calderones (Municipal Natural Site)

It is recommended to consult the regulations and/or authorizations for the use of trails in these protected natural areas on the website of the Regional Ministry of Environment, Water, Infrastructure, and Territory



# SL-CV 74

# EL CHARCO AZUL

Ayuntamiento de Chulilla / Chulilla / Los Serranos / Valencia/València



## Route description:

(Only available in Spanish)


Desde la plaza de la Baronía, bajamos por la C/ San Juan y salir del pueblo por la C/ Charco Azul donde dejamos el SL-CV 72 que bordea la peña del castillo. El camino pasa por la Ramunda entre algarrobos y en zig-zag se va haciendo cada vez más estrecho. Dejamos la primera bajada y bordeamos la peña del Mosén hasta el canal que seguiremos hasta el charco Azul. Cruzamos el río por unas losas de cemento y nos podemos acercar hasta el azud. Retrocedemos para seguir por el camino que va siguiendo el cauce, cruzando varias veces el río. A partir del paraje de peña Judía el cañón se va abriendo dejando paso a pequeños huertos con vistas de la cueva Gollizno. A la altura de la depuradora donde encontramos el enlace con el PR-CV 76 y PR-CV 77 ascendemos al pueblo por la C/ Turia, C/ Arrabal, C/ Evelio Valero y C/ Mayor finalizando en la plaza de la Baronía.




If, while following any officially marked trail in the Comunitat Valenciana, you notice missing markers, damaged or broken posts or directional signs, paths overgrown by vegetation, or routes that are blocked, through CUSTODIEM (we care for them, because it is everyone's responsibility) we can inform the trail promoters of any existing issues. Por favor, háznoslo saber a través de nuestra web <https://senders.femecv.com/en/contacto/custodiem> y se lo haremos llegar al promotor para que lo arregle lo antes posible. Con tu información, la localización del problema y tus fotografías puedes ayudar a mantener en condiciones óptimas, seguras y accesibles la red de senderos homologados de la Comunitat Valenciana.



Federació d'Esports  
de Muntanya i Escalada  
de la Comunitat Valenciana

 963 571 822

 <https://senders.femecv.com>

