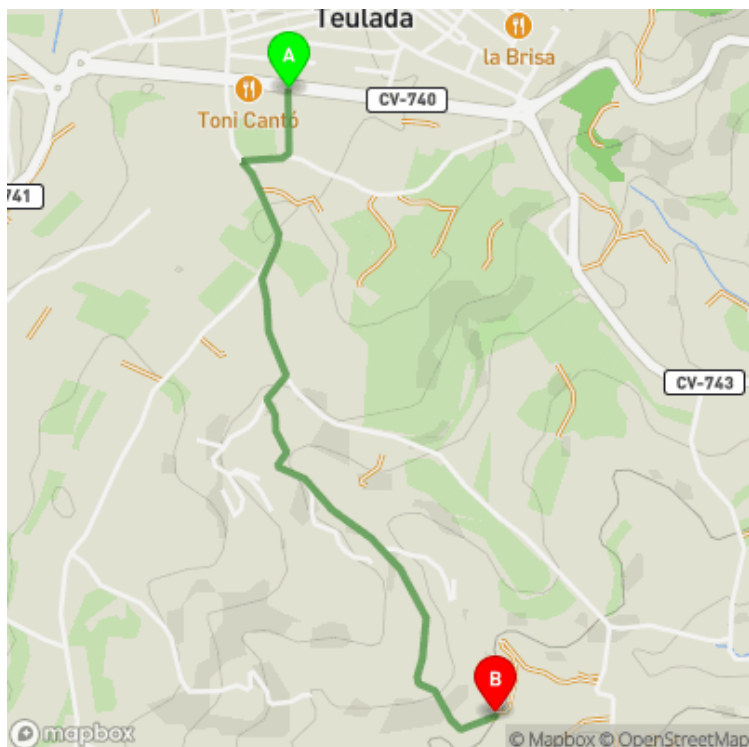


SL-CV 73

SENDA BARRANC DE XURRA

Ajuntament de Teulada / Teulada / La Marina Alta / Alicante/Alacant




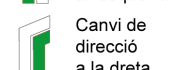
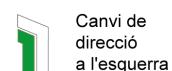
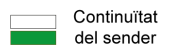
Dades tècniques

	horari	00h 35'
	desnivell de pujada	10 m
	desnivell de baixada	75 m
	distància horitzontal	1.90 km

MIDE

	2	severitat en el medi natural
	2	orientació en l'itinerari
	2	dificultat en el desplaçament
	1	quantitat d'esforç necessari

Condiciones de todo el año, tiempos estimados según criterio MIDE, sin paradas



Coincidència senders

Ruta lineal de curt recorregut que permet acostar-nos al barranc de Xurra, amb elements tradicionals com els riu-raus típics de la zona.

Estat d'homologació: Control de qualitat positiu

Data d'homologació: 04/07/2006

Data de resolució en el registre públic: 20/02/2008

Data de l'últim control de qualitat: 01/07/2025

Recorregut: Lineal

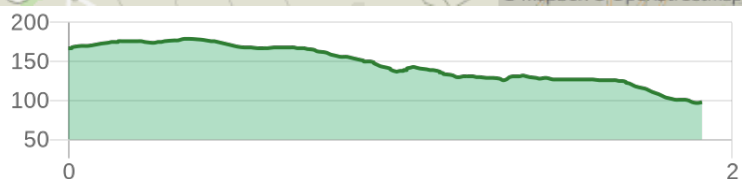
Punt de partida: Av. del Mediterráneo, cantó amb carrer Metge José Pitarch. Teulada

Punt d'arribada: Camí de Xurra. Teulada

Cartografia IGN MTN25: 0822-4

Punts directrius:

Teulada - Camí de Sant Miquel - Creueta de l'Ave Maria - Camí del Pas - Camí de Xurra - Barranc de Xurra



Federació d'Esports de Muntanya i Escalada de la Comunitat Valenciana

963 571 822

<https://senders.femecv.com>



SL-CV 73

SENDA BARRANC DE XURRA

Ajuntament de Teulada / Teulada / La Marina Alta / Alicante/Alacant



Descripció del recorregut:

Des de Teulada seguim pel carrer Dr. José Pitarch i passem pel centre de salut. En la rotonda prenem el camí de Sant Miquel fins a la creueta de l'Ave Maria on girem a l'esquerra pel camí del Pas.


Més avant, prenem el camí de Xurra i seguim fins al final del recorregut.




Si al recorre algun sendero homologado de la Comunitat Valenciana has visto falta de marcas, postes o paletas direccionales dañadas o rotas, sendas cerradas por la vegetación o caminos cortados, con CUSTODIEM (custodiamos, porque es tarea de todos) podemos informar a los promotores del sendero de los problemas existentes. Por favor, háznoslo saber a través de nuestra web <https://senders.femecv.com/va/contacto/custodiem> y se lo haremos llegar al promotor para que lo arregle lo antes posible. Con tu información, la localización del problema y tus fotografías puedes ayudar a mantener en condiciones óptimas, seguras y accesibles la red de senderos homologados de la Comunitat Valenciana.



Federació d'Esports
de Muntanya i Escalada
de la Comunitat Valenciana

 963 571 822

 <https://senders.femecv.com>

