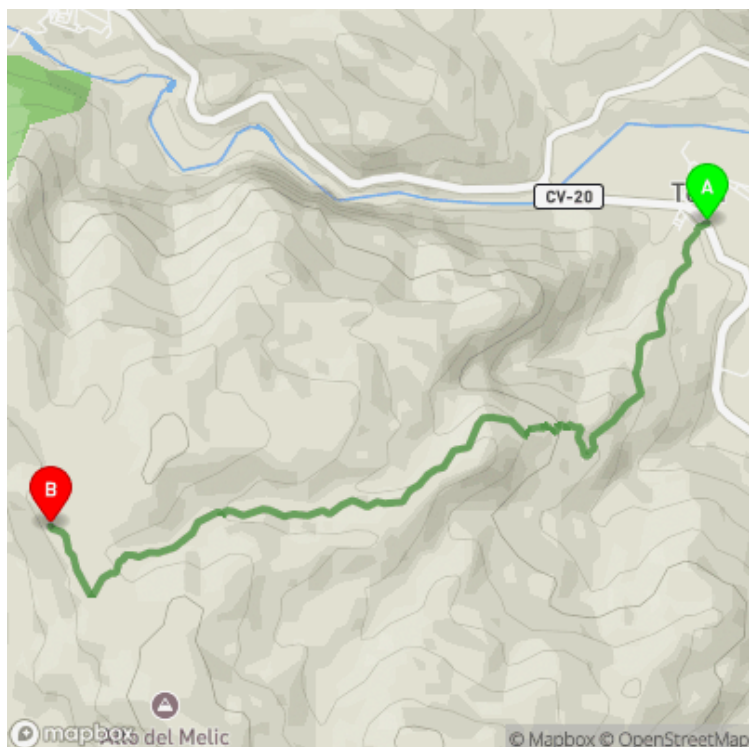


SL-CV 70

BARRANCO DE VASALL

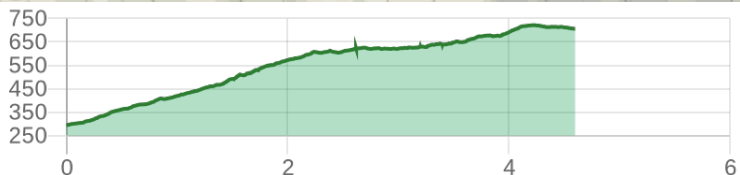
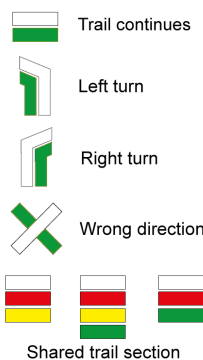
Ayuntamiento de Toga / Toga / El Alto Mijares / Castellón/Castelló



| Datos técnicos | |
|------------------------|---------|
| estimated walking time | 02h 10' |
| elevation gain | 460 m |
| elevation loss | 30 m |
| horizontal length | 4.60 km |

| MIDE | |
|------|-------------------------|
| 1 | level of natural risks |
| 2 | navigation on the trail |
| 2 | hiking difficulty |
| 2 | fitness level needed |

Condiciones de todo el año, tiempos estimados según criterio MIDE, sin paradas



- Keep dogs on a leash
- Respect the flora
- Respect the wildlife
- Stay on the trails
- Carry water
- Hike with others
- Choose routes according to your fitness level
- Be properly equipped
- More info and tips
- No lighting fires
- No motor vehicles
- No littering

This SL-CV 70 trail climbs from Toga along the Pairo ravine to the Espadilla and Torrechiva milestones. A short trail with outstanding views over the Mijares valley and the mountain ranges in the north of the province.

Certification status: Conditioned quality control

Date of certification: 28/03/2004

Date of the act of registration in the public register: 20/02/2008

Date of the last quality control: 17/06/2025

Trail: One way (point-to-point)

Starting point: Carretera CV-20 frente al bar Hostal Toga

End Point: Pilón de Torrechiva (cuatro caminos). Espadilla

Cartography IGN MTN25: 0615-3

Key points of the route:

Hostal Toga. CV-20 - Camino del cementerio (path) - Barranco del Pairo (ravine) - Pilón de Espadilla (GR 333 connection)(pylon) - Pilón de Torrechiva (pylon)

Protected natural spaces:

- Curso Alto del río Mijares (SIC - Site of Community Interest)
- Sierra de Espadán (SPAB - Special Protection Area for Birds)

It is recommended to consult the regulations and/or authorizations for the use of trails in these protected natural areas on the website of the Regional Ministry of Environment, Water, Infrastructure, and Territory



SL-CV 70

BARRANCO DE VASALL

Ayuntamiento de Toga / Toga / El Alto Mijares / Castellón/Castelló



Route description:

(Only available in Spanish)


Desde Toga, seguimos unos 200 metros por en dirección a Espadilla para coger el camino del cementerio. Seguimos en ascenso por un camino tradicional para remontar la zona de las Horquetas y continuar paralelos al barranco del Pairo. Cruzamos un par de veces el barranco hasta dejarlo a nuestra izquierda y llegar primero al pilón de Espadilla y siguiendo por la loma, al pilón de Torrechiva.




If, while following any officially marked trail in the Comunitat Valenciana, you notice missing markers, damaged or broken posts or directional signs, paths overgrown by vegetation, or routes that are blocked, through CUSTODIEM (we care for them, because it is everyone's responsibility) we can inform the trail promoters of any existing issues. Por favor, háznoslo saber a través de nuestra web <https://senders.femecv.com/en/contacto/custodiem> y se lo haremos llegar al promotor para que lo arregle lo antes posible. Con tu información, la localización del problema y tus fotografías puedes ayudar a mantener en condiciones óptimas, seguras y accesibles la red de senderos homologados de la Comunitat Valenciana.



Federació d'Esports
de Muntanya i Escalada
de la Comunitat Valenciana

 963 571 822

 <https://senders.femecv.com>

