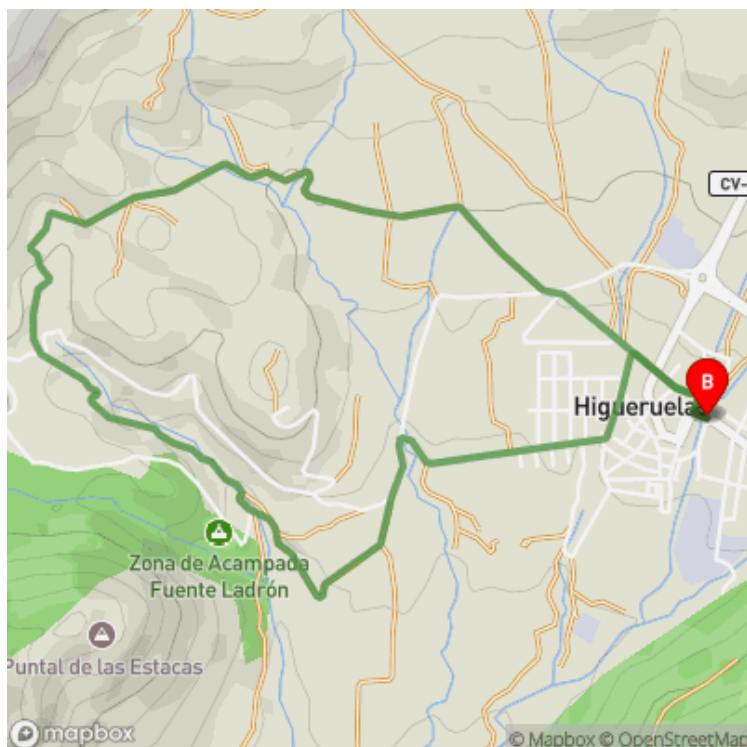


SL-CV 67

SENDERO DEL PINO REBOLLÓN Y ANTIGUO YESAR

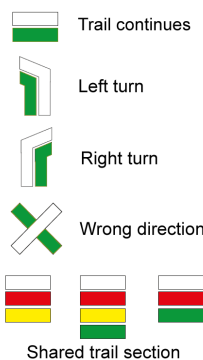
Ayuntamiento de Higuieruelas / Higuieruelas / Los Serranos / Valencia/València



Datos técnicos	
estimated walking time	01h 30'
elevation gain	100 m
elevation loss	100 m
horizontal length	5.00 km

MIDE	
2	level of natural risks
2	navigation on the trail
2	hiking difficulty
2	fitness level needed

Condiciones de todo el año, tiempos estimados según criterio MIDE, sin paradas



The SL-CV 67 runs through the surroundings of Higuieruelas, combining pine forests and former crop fields. Highlights include the iconic Pino Rebollón and the old gypsum quarry, reflecting the natural and cultural heritage of the area.

Certification status: Conditioned quality control
Date of certification: 02/01/2006
Date of the act of registration in the public register: 20/02/2008
Date of the last quality control: 07/10/2025
Trail: Loop
Starting point: Puente barranco de la Tejería. Higuieruelas
End Point: Puente barranco de la Tejería. Higuieruelas
Cartography IGN MTN25: 0666-2
Key points of the route:

Higuieruelas - Cementerio (cemetery) - Camino del Salto (path) - Pino Rebollón (monumental pine tree) - La Yesera (old plaster factory) - Fuente del Ladrón. PR-CV 393 connection (spring) - Camino del Rodeno (path) - Barranco de la Loma (ravine) - Camino de Chelva (path) - Higuieruelas

Protected natural spaces:
• Alto Turia y Sierra del Negrete (SPAB - Special Protection Area for Birds)

It is recommended to consult the regulations and/or authorizations for the use of trails in these protected natural areas on the website of the Regional Ministry of Environment, Water, Infrastructure, and Territory



Federació d'Esports de Muntanya i Escalada de la Comunitat Valenciana

963 571 822


<https://senders.femecv.com>



SL-CV 67

SENDERO DEL PINO REBOLLÓN Y ANTIGUO YESAR

Ayuntamiento de Higuieruelas / Higuieruelas / Los Serranos / Valencia/València



Route description:

(Only available in Spanish)

Cruzamos el puente del barranco de la Tejería y nos dirigimos a mano derecha en dirección al lavadero para atravesar el casco urbano de Higuieruelas por la calle Antonio Martínez Moreno y la calle Calvario que nos conduce al cementerio, ya en las afueras. Seguimos por el camino del Salto que continuamos un buen trecho entre campos de cultivo y cruzar el barranco de la Loma. Un poco más adelante encontramos la entrada al pino Rebollón. Continuamos por senda hasta una antigua yesera. Ya en sentido descendiente cruzamos el camino de Chelva para seguir por una senda que entre pinos nos conduce a la fuente del Ladrón. Remontamos un pequeño tramo de escalones que nos lleva al camino de Chelva y que dejamos a los pocos metros para tomar un camino, de nuevo entre campos, para enlazar de nuevo con el camino de Cheva. Cruzamos el barranco de la Loma y entramos a Higuieruelas por la avenida de Domeño.



If, while following any officially marked trail in the Comunitat Valenciana, you notice missing markers, damaged or broken posts or directional signs, paths overgrown by vegetation, or routes that are blocked, through CUSTODIEM (we care for them, because it is everyone's responsibility) we can inform the trail promoters of any existing issues. Por favor, háznoslo saber a través de nuestra web <https://senders.femecv.com/en/contacto/custodiem> y se lo haremos llegar al promotor para que lo arregle lo antes posible. Con tu información, la localización del problema y tus fotografías puedes ayudar a mantener en condiciones óptimas, seguras y accesibles la red de senderos homologados de la Comunitat Valenciana.



Federació d'Esports
de Muntanya i Escalada
de la Comunitat Valenciana

963 571 822

<https://senders.femecv.com>

