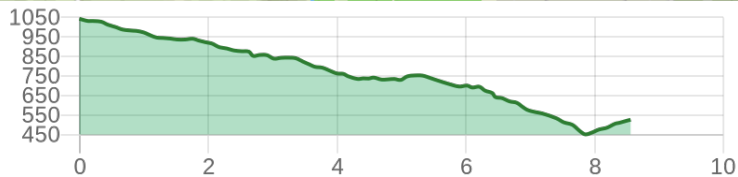
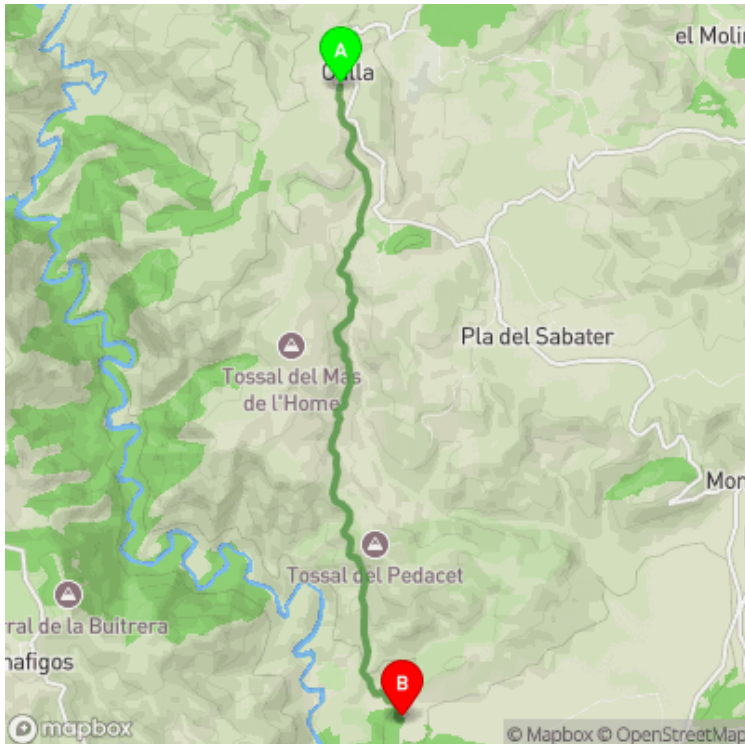


# SL-CV 65.2 CULLA - MOLINS DE VENT

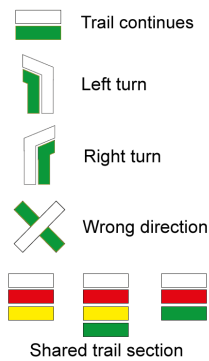
Ayuntamiento de Culla / Culla / L'Alt maestrat / Castellón/Castelló



Datos técnicos		
	estimated walking time	03h 15'
	elevation gain	220 m
	elevation loss	740 m
	horizontal length	9.50 km

MIDE		
	2	level of natural risks
	2	navigation on the trail
	2	hiking difficulty
	3	fitness level needed

Condiciones de todo el año, tiempos estimados según criterio MIDE, sin paradas



This route takes you to the old windmills used in the past to grind grain. Through landscapes of great beauty, this trail leads to the boundary of the municipality, where you can keep going through the SL-CV 65.1 trail, which will take you to Atzeneta del Maestrat, thus completing the old route linking the two villages.

**Certification status:** No quality controls

**Date of certification:** 15/11/2007

**Trail:** One way (point-to-point)

**Starting point:** Carrer 29 de Maig, 40. Culla

**End Point:** Molins de Vent

**Cartography IGN MTN25:** 0570-3; 0593-1

**Key points of the route:**

Culla - PR-CV 225 detour - Font del Cabrit (spring) - Cabrit camping area - Mas de la Basseta (estate) - Font de la Solana (spring) - Mas de la Solana (estate) - Font del Pou de la Pica (spring) - Molins de Vent (wind mills) (connection SL-CV 65.1)

**Protected natural spaces:**

• Penyagolosa (SPAB - Special Protection Area for Birds)

It is recommended to consult the regulations and/or authorizations for the use of trails in these protected natural areas on the website of the Regional Ministry of Environment, Water, Infrastructure, and Territory



# SL-CV 65.2 CULLA - MOLINS DE VENT

Ayuntamiento de Culla / Culla / L'Alt maestrat / Castellón/Castelló



## Route description:

(Only available in Spanish)

Salimos de Culla por la Avenida San Cristóbal junto con el PR-CV 225. A unos cien metros dejaremos el camino desviándonos a izquierda por un camino de tierra (el PR-CV 225 continúa recto) que nos llevara tras un tramo de descenso a una pista, siguiéndola a derecha, nos llevara hasta la Font d'en Cabrit.

El sendero continúa, a izquierda, por el camino que desciende hacía la zona de acampada. Cruzaremos el barranco y seguimos por una senda que ladea la montaña hasta una pista que nos acerca al Mas de la Basseta. Ahora seguimos e nuevo por senda para bordear la Roca del Corb y llegar a la Font de la Solana. Desde allí descenderemos por un azagador, pasa por el Mas de la Solana hasta una pista asfaltada que dejamos antes de llegar al Mas del Forat Negre. Pasado el Mas de Franxo, cruzamos una pista y cogemos un camino que desciende por la vertiente que lleva al río Montlleó hasta salir a otra pista que seguimos por la izquierda, a pocos metros llegaremos a la Font del Pou de la Pica.

Desde aquí, tomando la pista que se adentra entre los pinos con buena pendiente llegaremos al paraje de "Els Molins de Vent" desde donde podremos enlazar con el SL-CV 65.1 que nos conducirá a la población de Atzeneta del Maestrat completando así el camino antiguo que unía estas dos poblaciones.



If, while following any officially marked trail in the Comunitat Valenciana, you notice missing markers, damaged or broken posts or directional signs, paths overgrown by vegetation, or routes that are blocked, through CUSTODIEM (we care for them, because it is everyone's responsibility) we can inform the trail promoters of any existing issues. Por favor, háznoslo saber a través de nuestra web <https://senders.femecv.com/en/contacto/custodiem> y se lo haremos llegar al promotor para que lo arregle lo antes posible. Con tu información, la localización del problema y tus fotografías puedes ayudar a mantener en condiciones óptimas, seguras y accesibles la red de senderos homologados de la Comunitat Valenciana.



Federació d'Esports  
de Muntanya i Escalada  
de la Comunitat Valenciana

963 571 822

<https://senders.femecv.com>

