SL-CV 58 RUTA DE LOS OLIVOS MILENARIOS

Ayuntamiento de Canet lo Roig / Canet lo Roig / El Baix Maestrat / Castellón/Castelló

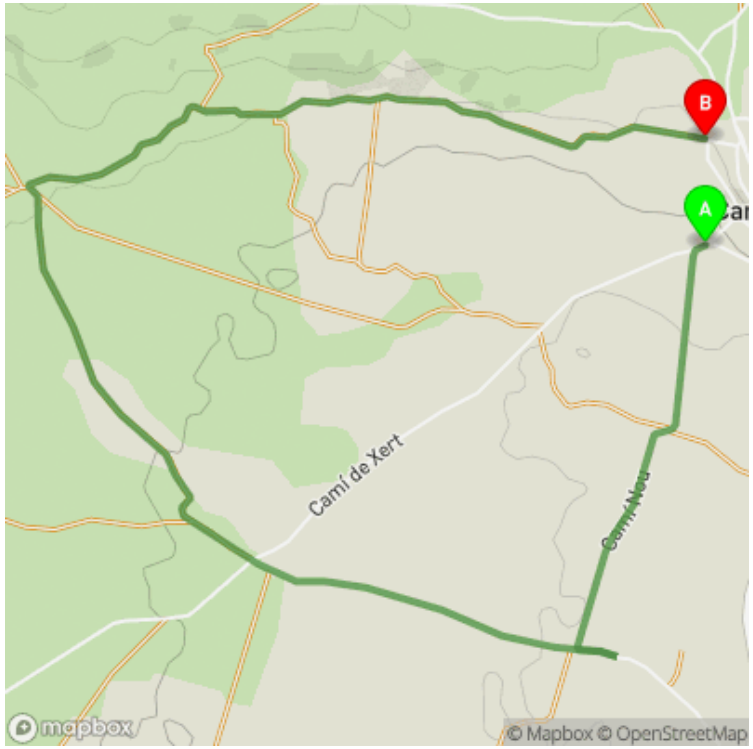

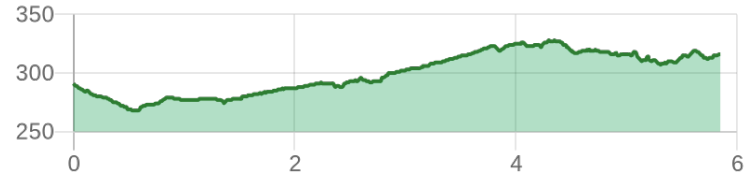

Datos técnicos	
horario	01h 20'
desnivel subida	60 m
desnivel bajada	60 m
distancia horizontal	5.90 km

MIDE		
1	severidad del medio natural
2	orientación en el itinerario
1	dificultat en el desplazamiento
2	cantidad de esfuerzo necesario

Condiciones de todo el año, tiempos estimados según criterio MIDE, sin paradas

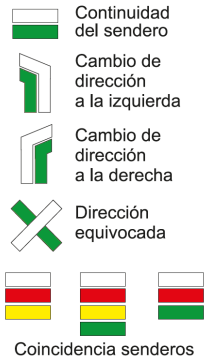



Itinerario por terreno agrícola de Canet lo Roig visitando la ermita de Santa Isabel de origen medieval y la noria usada para el regadío conocida como la "Sénia de Miramon". Y no podía faltar descubrir algunos de los olivos milenarios del municipio destacando el premiado olivo de les quatre pates".

Estado de homologación: Control de calidad positivo
Fecha de homologación: 15/12/2012
Fecha del último control de calidad: 02/10/2023
Recorrido: Circular
Punto de partida: Font de la Canal. Canet lo Roig
Punto de llegada: Font de la Canal. Canet lo Roig
Cartografía IGN MTN25: 0546-3
Puntos directrices:
Canet lo Roig. Font de la Canal - Ermita de Santa Isabel y noria de Miramón - Font de la Fontanella - Olivos milenarios - Canet lo Roig. Font de la Canal

FEMECV Federació d'Esports de Muntanya i Escalada de la Comunitat Valenciana
963 571 822
https://senders.femecv.com
GENERALITAT VALENCIANA
TELÉFONO DE EMERGENCIAS COMUNIDAD VALENCIANA 112

SL-CV 58 RUTA DE LOS OLIVOS MILENARIOS

Ayuntamiento de Canet lo Roig / Canet lo Roig / El Baix Maestrat / Castellón/Castelló





Descripción del recorrido:

Salimos de Canet lo Roig desde la font de la Canal hacia el sur por el camí nou hasta llegar al camí del Perelló. Nos desviamos por este camino a la izquierda 100 metros para visitar la ermita de Santa Isabel y la sénia de Miramon. Retrocedemos por este camino para continuar hacia el oeste por la pista asfaltada hasta la fuente de la Fontanella. Continuamos por pista hasta la zona de los olivos milenarios. Un desvío de 800 metros nos permite descubrir la "olivera de les quatre pates" premiado como el mejor olivo monumental de España del 2016. Continuamos el camino agrícola entre los viejos olivos hasta la finalización del sendero en Canet lo Roig.

Si al recorrer algún sendero homologado de la Comunitat Valenciana has visto falta de marcas, postes o paletas direccionales dañadas o rotas, sendas cerradas por la vegetación o caminos cortados, con CUSTODIEM (custodiamos, porque es tarea de todos) podemos informar a los promotores del sendero de los problemas existentes.Por favor, háznoslo saber a través de nuestra web https://senders.femecv.com/es/contacto/custodiem y se lo haremos llegar al promotor para que lo arregle lo antes posible. Con tu información, la localización del problema y tus fotografías puedes ayudar a mantener en condiciones óptimas, seguras y accesibles la red de senderos homologados de la Comunitat Valenciana.