SL-CV 57 SENDERO DE LA UMBRÍA

Ayuntamiento de Puebla de Arenoso / Puebla de Arenoso / El Alto Mijares / Castellón/Castelló

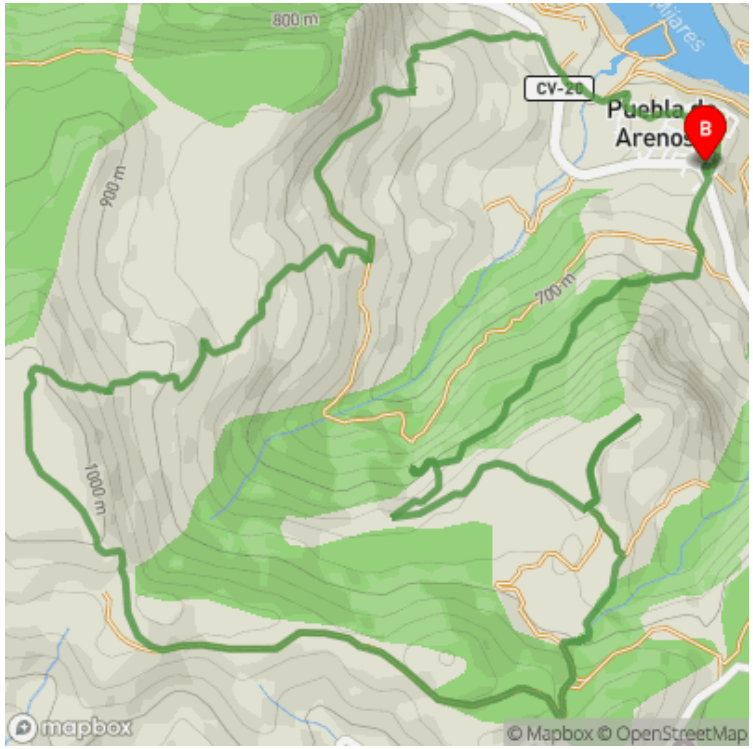

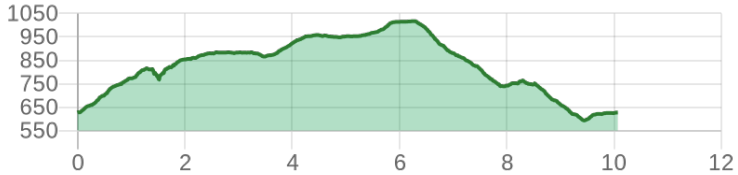

Datos técnicos	
horario	03h 45'
desnivel subida	585 m
desnivel bajada	585 m
distancia horizontal	10.10 km

MIDE		
	1	severidad del medio natural
	2	orientación en el itinerario
	2	dificultat en el desplazamiento
	3	cantidad de esfuerzo necesario

Condiciones de todo el año, tiempos estimados según criterio MIDE, sin paradas

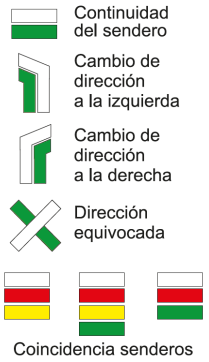



Sendero circular que recorre las antiguas masías, las fuentes y los parajes más emblemáticos del término municipal de Puebla de Arenoso en la comarca del Alto Mijares. En su variado recorrido alternaremos sendas que transitan por frondosos bosques de umbría y caminos entre antiguos campos de cultivo abandonados y con unas vistas inmejorables de las sierras colindantes y del valle del rio Mijares.

Estado de homologación: Sin controles de calidad
Fecha de homologación: 15/04/2004
Fecha de resolución de registro público: 20/10/2015
Fecha del último control de calidad: 15/06/2019
Recorrido: Circular con tramos comunes de ida y vuelta
Punto de partida: Av. San Miguel s/n. Puebla de Arenoso
Punto de llegada: Avda. San Miguel s/n. Puebla de Arenoso
Cartografía IGN MTN25: 0614-2
Puntos directrices:

Puebla de Arenoso (GR 160 y PR-CV 126) - Chorrador de l'Ombría - La Carrasquica - Pilón de Cuatro Caminos - Loma la Grana - Fuente de San Miguel

Espacios naturales protegidos:

• Sierra de Espadán y Curso Alto del Mijares (LIC - Lugar de Importancia Comunitaria)

• Curso Alto del río Mijares (LIC - Lugar de Importancia Comunitaria)

Se recomienda consultar la regulación y/o autorización para el uso de los senderos en estos espacios naturales protegidos en la web de la Conselleria de Medio Ambiente, Agua, Infraestructuras y Territorio

FEMECV Federació d'Esports de Muntanya i Escalada de la Comunitat Valenciana
963 571 822
https://senders.femecv.com
GENERALITAT VALENCIANA
TELÉFONO DE EMERGENCIAS COMUNIDAD VALENCIANA 112

SL-CV 57 SENDERO DE LA UMBRÍA

Ayuntamiento de Puebla de Arenoso / Puebla de Arenoso / El Alto Mijares / Castellón/Castelló



Descripción del recorrido:

Iniciamos el sendero en la avenida de San Miguel de Puebla de Arenoso (enlaces GR 160 y PR-CV 126). Tras cruzar la carretera CV-20 subimos por unas escaleras y continuamos por El Calvario hacia el cementerio municipal. Después de dejar atrás el cementerio el GR 160 y el PR-CV 126 continúan rectos por el camino y nosotros giraremos a la derecha para seguir por una senda que se adentra en el bosque y que nos lleva al acceso a la fuente y al Chorrador de La Umbría (a 100 metros). El sendero continua por el bosque hasta que llega a unos campos de cultivo y a las ruinas de la masía de Los Corrales, donde encontramos el acceso a La Carrasquica (a 400 metros) . Un poco más adelante de esta masía se nos unen los senderos GR-160 y PR-CV 126 con los que coincidimos hasta el Pilón de Cuatro Caminos, aquí los dos senderos se desvían hacia Montanejos y nosotros seguimos por el camino (camino de la Loma) hasta que lo abandonamos por una senda a la derecha que sube a la Loma de la Grana, el punto más alto nuestra ruta (1.015 metros). Desde esta plana cima comenzamos a bajar por un camino de herradura hasta salir a la pista de El Chorrico donde seguimos rectos cruzando la pista y continuando por el bosque saldremos a un camino en la Fuente de Los Caños. Seguiremos por la izquierda en este camino que tras un corto ascenso nos lleva la Fuente de San Miguel. Desde aquí seguimos por una senda que baja a la Fuente del Almajal donde se nos unen el GR 160 y el PR-CV 126. La senda continua descendiendo y llegaremos así a la carretera CV-20 que seguiremos por la derecha para dejarla enseguida por un senda a nuestra izquierda que nos lleva a la Puebla de Arenoso. Entraremos en esta población por la calle Santa Bárbara y giraremos a la derecha en la calle Aragón, llegaremos así a la plaza de la Iglesia y siguiendo por la calle Loreto llegaremos de nuevo a la avenida de San Miguel, inicio y final de este sendero.

Si al recorrer algún sendero homologado de la Comunitat Valenciana has visto falta de marcas, postes o paletas direccionales dañadas o rotas, sendas cerradas por la vegetación o caminos cortados, con CUSTODIEM (custodiamos, porque es tarea de todos) podemos informar a los promotores del sendero de los problemas existentes.Por favor, háznoslo saber a través de nuestra web https://senders.femecv.com/es/contacto/custodiem y se lo haremos llegar al promotor para que lo arregle lo antes posible. Con tu información, la localización del problema y tus fotografías puedes ayudar a mantener en condiciones óptimas, seguras y accesibles la red de senderos homologados de la Comunitat Valenciana.