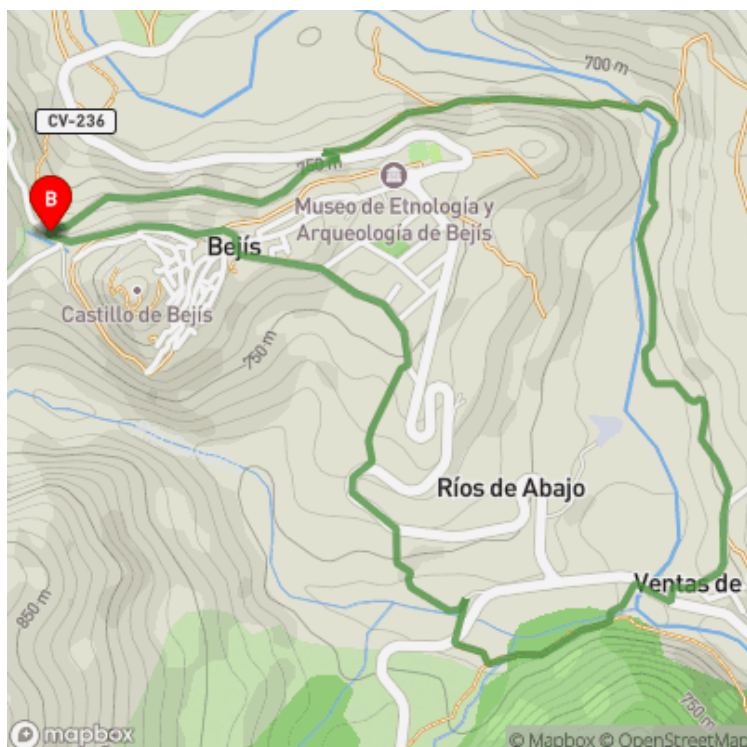


# SL-CV 52 LOS MOLINOS

Ayuntamiento de Bejís / Bejís / El Alto Palancia / Castellón/Castelló



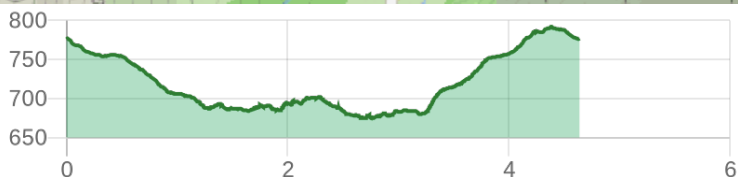
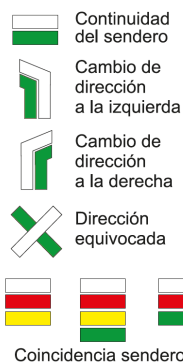
## Datos técnicos

	horario	01h 30'
	desnivel subida	115 m
	desnivel bajada	115 m
	distancia horizontal	4.60 km

## MIDE

	2	severidad del medio natural
	2	orientación en el itinerario
	2	dificultad en el desplazamiento
	2	cantidad de esfuerzo necesario

Condiciones de todo el año, tiempos estimados según criterio MIDE, sin paradas



El SL-CV 52 permite una tranquila aproximación a los paisajes y usos del agua en el entorno de la población de Bejís y los cauces del río Palancia y del río Canales. Los restos del puente Roto de Jérica (s. XIII), del antiguo aserradero o de los molinos harineros (como en del Infante o el de Mocho) o de la fábrica de la luz, son buena muestra de la importancia del aprovechamiento de la fuerza del agua que podremos ver en nuestro recorrido.

**Estado de homologación:** Control de calidad condicionado

**Fecha de homologación:** 26/05/2023

**Fecha del último control de calidad:** 22/05/2023

**Recorrido:** Circular

**Punto de partida:** Acueducto de "los Arcos". Bejís

**Punto de llegada:** Acueducto de "los Arcos". Bejís

**Cartografía IGN MTN25:** 0639-3

**Puntos directrices:**

Acueducto [Los Arcos] (enlace GR 7, SL-CV 54 y PR-CV 63.2) - Ctra. CV-236 - Puente Roto de Exérica - Las Ventas - Puente de las Ventas - El Ventorrillo - Puente viejo - Ctra. CV-236 - Cruce camino del Escondido - Camino del Santo - Acueducto [Los Arcos]

**Espacios naturales protegidos:**

- Curso medio del Palancia (ZEC - Zona de Especial Conservación)
- Alto Palancia (LIC - Lugar de Importancia Comunitaria)
- Alto Palancia (ZEC - Zona de Especial Conservación)
- Curs mitjà del riu Palància (LIC - Lugar de Importancia Comunitaria)
- Curs mitjà del riu Palància (ZEC - Zona de Especial Conservación)

Se recomienda consultar la regulación y/o autorización para el uso de los senderos en estos espacios naturales protegidos en la web de la Conselleria de Medio Ambiente, Agua, Infraestructuras y Territorio





### Descripción del recorrido:

Comenzamos el recorrido desde el acueducto de los Arcos, en las afueras del núcleo urbano de Bejís, en dirección al puente Roto de Jérica, caminando primero sobre la carretera que circunvala Bejís hasta el cruce con la carretera de Torás-Bejís, cruzamos el río Palancia por un vado cementado y llegamos hasta el puente Roto de Jérica.

Dejando a nuestra espalda las ruinas del antigua aserradero y adentrándonos en una senda a la derecha que transita al costado del Palancia, llegaremos hasta Las Ventas pasando por la peculiar fuente de los Toscos. Atravesamos el núcleo urbano bajando por su calle principal hasta llegar a la travesía (enlace con la carretera CV-235. En este punto podemos acercarnos a los restos de la fábrica de la luz y los restos del molino de Barbos).

Continuamos a la derecha, y nada más cruzar el puente sobre el Palancia tomamos la pista a la izquierda, pasando por el molino del Infante y la antigua fábrica de la luz. Cruzamos el río Canales y seguimos por la derecha hasta llegar a la masía del Ventorrillo. Atravesamos la masía y a la salida tomamos la pista ascendente a la derecha, cruzamos la carretera continuando por el puente viejo, girando a la izquierda nada más pasarlo para bajar al cauce y seguir hacia la derecha (aguas arriba).

Dejamos a nuestra derecha las ruinas del molino de Mocho, comenzamos a recuperar altura hasta llegar a la carretera y seguiremos sobre la misma hacia la izquierda, y antes de acabar la curva entraremos en el camino del Escondido, por el que subiremos hasta llegar al camino del Santo (una urbanización de chalets), y allí giramos a la izquierda, adentrándonos en la población de Bejís siguiendo el camino recto hasta la plaza, y luego continuamos por la calle Fontanas y la calle Los Cloticos para volver a nuestro punto de inicio.



Si al recorrer algún sendero homologado de la Comunitat Valenciana has visto falta de marcas, postes o paletas direccionales dañadas o rotas, sendas cerradas por la vegetación o caminos cortados, con CUSTODIEM (custodiamos, porque es tarea de todos) podemos informar a los promotores del sendero de los problemas existentes. Por favor, háznoslo saber a través de nuestra web <https://senders.femecv.com/es/contacto/custodiem> y se lo haremos llegar al promotor para que lo arregle lo antes posible. Con tu información, la localización del problema y tus fotografías puedes ayudar a mantener en condiciones óptimas, seguras y accesibles la red de senderos homologados de la Comunitat Valenciana.

