SL-CV 51 TORRE VIGÍA CAP D´OR

Ayuntamiento de Teulada / Teulada / La Marina Alta / Alicante/Alacant

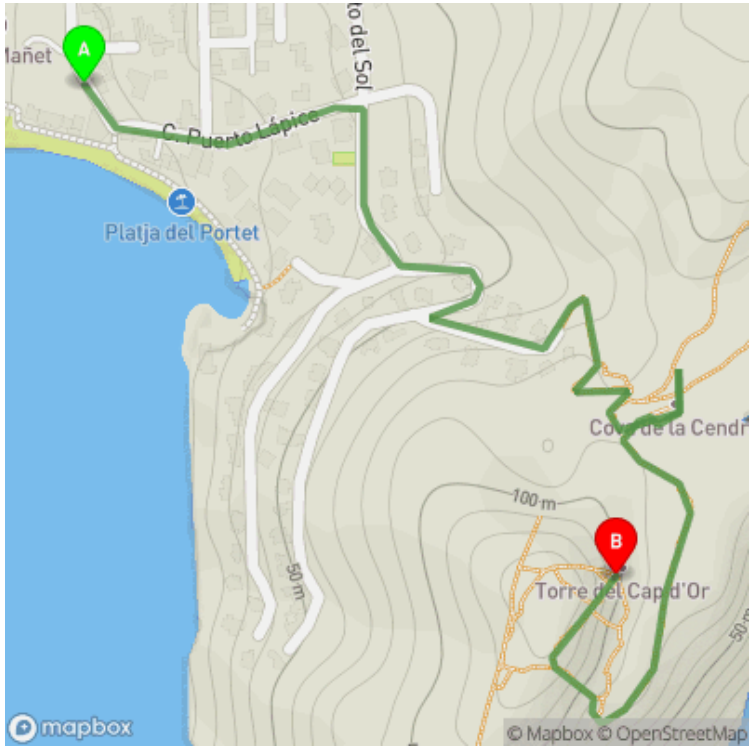

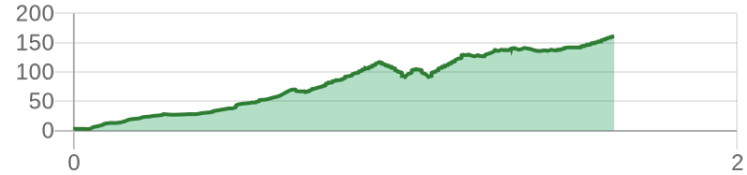

Datos técnicos	
estimated walking time	00h 50'
elevation gain	205 m
elevation loss	45 m
horizontal length	1.70 km

MIDE		
	1	level of natural risks
	2	navigation on the trail
	2	hiking difficulty
	1	fitness level needed

Condiciones de todo el año, tiempos estimados según criterio MIDE, sin paradas

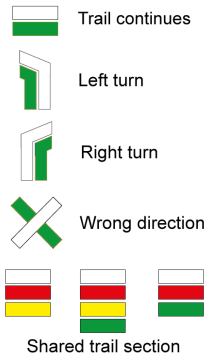



Circular trail that climbs from the Portet de Moraira beach to the watchtower of Cap d'Or. On its short but spectacular route you can also visit the Cendra cave, the Iberian archaeological site and its cistern, while enjoying fantastic views of the coast of the Marina Alta region.

Certification status: Positive quality control
Date of certification: 15/04/2004
Date of the act of registration in the public register: 22/05/2007
Date of the last quality control: 25/07/2022
Trail: One way (point-to-point)
Starting point: Avda. del Portet. Moraira
End Point: Avda. del Portet. Moraira
Cartography IGN MTN25: 0823-3
Key points of the route:
Playa del Portet (beach) - Calle Puerto de Alcúdia (street) - Cova de la Cendra (cave) - Torre Vigia Cap d'Or (watch tower)
Protected natural spaces:
- Acantilados de la Marina (SIC - Site of Community Interest)
- Acantilados de la Marina (SPAB - Special Protection Area for Birds)
- Cap d'Or (Flora Micro-reserve)

It is recommended to consult the regulations and/or authorizations for the use of trails in these protected natural areas on the website of the Regional Ministry of Environment, Water, Infrastructure, and Territory

FEMECV
Federació d'Esports de Muntanya i Escalada de la Comunitat Valenciana
963 571 822
https://senders.femecv.com
GENERALITAT VALENCIANA
TELÉFONO DE EMERGENCIAS COMUNIDAD VALENCIANA 112

SL-CV 51 TORRE VIGÍA CAP D´OR

Ayuntamiento de Teulada / Teulada / La Marina Alta / Alicante/Alacant



Route description:

(Only available in Spanish)

Iniciamos el sendero en el aparcamiento de la playa del Portet de Moraira. Bajaremos por la avenida del Portet y antes de llegar a la playa giraremos a nuestra izquierda para subir por la calle Puerto Lapice, Puerto del Sol, Puerto de Andraitx y finalmente por la calle Puerto de Alcúdia donde comienza la senda. Continuaremos subiendo por esta corta pero empinada senda que nos lleva al collado donde encontramos una bifurcación de senderos. Seguiremos por el de la izquierda para bajar por unas escaleras que nos llevan a la cova de la Cendra. Una vez visitada la cueva volveremos a subir a la bifurcación del collado y seguiremos por nuestra izquierda bordeando los acantilados dels Cocons hasta encontrar otra bifurcación de senderos. Continuaremos por la senda a nuestra izquierda y llegaremos así al yacimiento íbero el cual atravesamos hasta llegar a la torre vigía de Cap d´Or.

If, while following any officially marked trail in the Comunitat Valenciana, you notice missing markers, damaged or broken posts or directional signs, paths overgrown by vegetation, or routes that are blocked, through CUSTODIEM (we care for them, because it is everyone's responsibility) we can inform the trail promoters of any existing issues.Por favor, háznoslo saber a través de nuestra web https://senders.femecv.com/en/contacto/custodiem y se lo haremos llegar al promotor para que lo arregle lo antes posible. Con tu información, la localización del problema y tus fotografías puedes ayudar a mantener en condiciones óptimas, seguras y accesibles la red de senderos homologados de la Comunitat Valenciana.