# SL-CV 47 REVOLCADOR - PRESA DE FORATA

**Ayuntamiento de Yátova** / Yátova / La Hoya de Buñol / Valencia/València

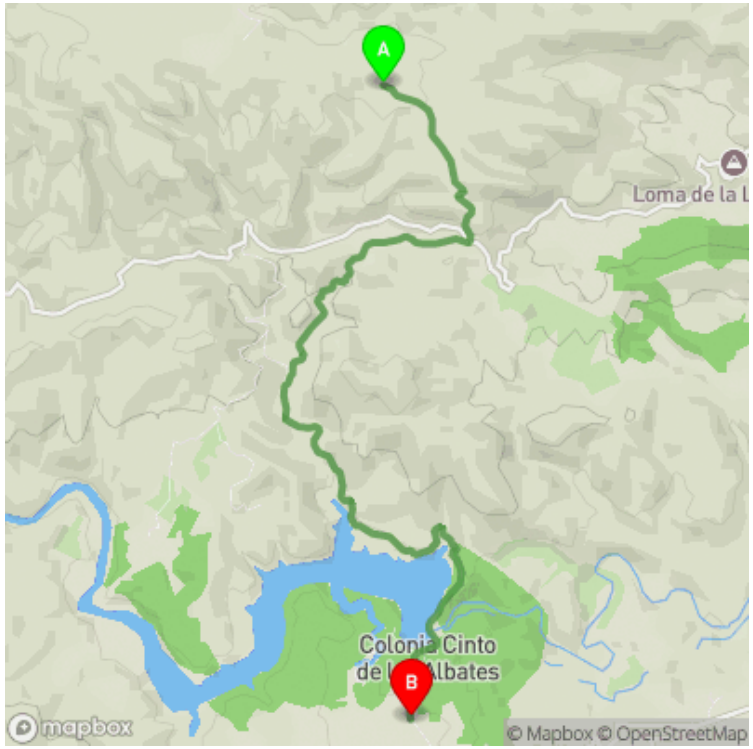


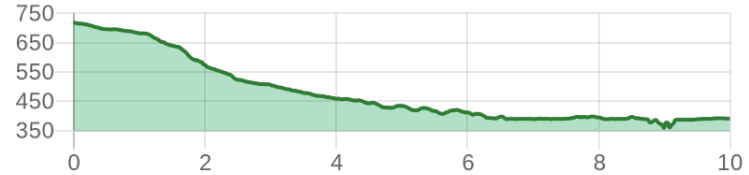


| Datos técnicos | |
|---|---|
| horario | 02h 55' |
| desnivel subida | 100 m |
| desnivel bajada | 425 m |
| distancia horizontal | 10.00 km |

| MIDE | | |
|---|---|---|
| 2 | severidad del medio natural |
| 2 | orientación en el itinerario |
| 2 | dificultat en el desplazamiento |
| 2 | cantidad de esfuerzo necesario |

Condiciones de todo el año, tiempos estimados según criterio MIDE, sin paradas

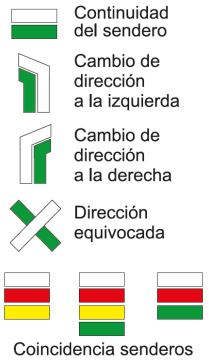





Recorrido que conecta los dos senderos de pequeño recorrido de Yátova, el PR-CV 148 y el PR-CV 115. Partiendo del collado del Revolcador se desciende por el barranco de Ricastre hasta llegar al embalse de Forata.

**Estado de homologación:** Control de calidad condicionado
**Fecha de homologación:** 24/05/2024
**Fecha del último control de calidad:** 15/04/2024
**Recorrido:** Lineal
**Punto de partida:** PR-CV 148. Collado del Revolcador. Yátova
**Punto de llegada:** PR-CV 115. Cerca del embalse de Forata. Yátova
**Cartografía IGN MTN25:** 0720-4
**Puntos directrices:**
Collado del Revolcador (enlace PR-CV 148) - Loma de Juan Cerrao - Collado de la Cardera. Ctra CV-429 - Huertas de la Calle Baja - Barranco de Ricastre - El rincón de Lázaro - Presa de Forata

**Espacios naturales protegidos:**

- Sierra de Martés - Muela de Cortes (ZEPA - Zona de Especial Protección para las Aves)
- Sierra de Malacara (ZEPA - Zona de Especial Protección para las Aves)
- Sierra de Malacara (LIC - Lugar de Importancia Comunitaria)
- Sierra de Malacara (ZEC - Zona de Especial Conservación)

Se recomienda consultar la regulación y/o autorización para el uso de los senderos en estos espacios naturales protegidos en la web de la Conselleria de Medio Ambiente, Agua, Infraestructuras y Territorio

FEMECV
Federació d'Esports de Muntanya i Escalada de la Comunitat Valenciana
963 571 822
https://senders.femecv.com
GENERALITAT VALENCIANA
TELÉFONO DE EMERGENCIAS COMUNIDAD VALENCIANA 112

# SL-CV 47 REVOLCADOR - PRESA DE FORATA

**Ayuntamiento de Yátova** / Yátova / La Hoya de Buñol / Valencia/València





**Descripción del recorrido:**

Iniciamos el sendero en su conexión con el PR-CV 148, en el collado del Revolcador. Bajamos por pista hasta la loma de Juan Cerrao y continuamos por senda hasta el collado de la Cardera donde cruzamos la carretera CV-429. La senda continúa hasta el paraje de la Calle en Baja y se adentra en el barranco de Ricastre por el que descenderemos hasta llegar al embalse de Forata, a la altura del rincón de Lázaro. Transitamos ahora por la pista que bordea el pantano hasta llegar a la presa que cruzamos y en menos de un kilómetro enlazamos con el PR-CV 115 donde termina este recorrido.

Si al recorrer algún sendero homologado de la Comunitat Valenciana has visto falta de marcas, postes o paletas direccionales dañadas o rotas, sendas cerradas por la vegetación o caminos cortados, con CUSTODIEM (custodiamos, porque es tarea de todos) podemos informar a los promotores del sendero de los problemas existentes.Por favor, háznoslo saber a través de nuestra web https://senders.femecv.com/es/contacto/custodiem y se lo haremos llegar al promotor para que lo arregle lo antes posible. Con tu información, la localización del problema y tus fotografías puedes ayudar a mantener en condiciones óptimas, seguras y accesibles la red de senderos homologados de la Comunitat Valenciana.