







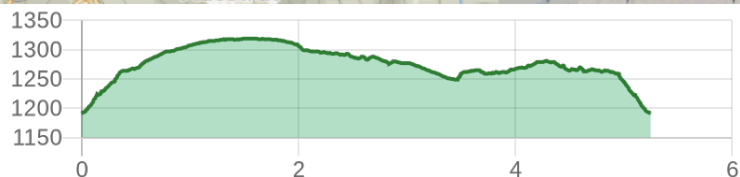
**Dades tècniques**

	horari	01h 35'
	desnivell de pujada	160 m
	desnivell de baixada	160 m
	distància horitzontal	5.00 km

MIDE

	1	severitat en el medi natural
	2	orientació en l'itinerari
	2	dificultat en el desplaçament
	2	quantitat d'esforç necessari

Condiciones de todo el año, tiempos estimados según criterio MIDE, sin paradas



Senda circular que ens donarà a conèixer un dels llocs més emblemàtics de l'interior de Castelló, la Mola d'Ares, altiplà generat per processos d'erosió diferencial i vorejat per grans penya-segats de fort desnivell. La Mola és el punt més alt del terme d'Ares. Lloc privilegiat per a gaudir de les millors vistes panoràmiques de les valls i muntanyes dels Ports i l'Alt Maestrat. Va ser declarat Paratge Natural Municipal pels seus valors ecològics, paisatgístics, científics i recreatius.

Estat d'homologació: Sense controls de qualitat

Data d'homologació: 02/05/2008

Data de resolució en el registre públic: 20/10/2015

Recorregut: Circular amb trams comuns d'anada i tornada

Punt de partida: Plaça Major

Punt d'arribada: Plaça Major, Ares del Maestrat

Cartografia IGN MTN25: 0570-1

Punts directrius:

Plaça Major - Plaça de la Bassa- (enlace GR 7) - Camí de la Mola. - Molló dels Soldats. - Nevera dels Regatxols

Espais naturals protegits:

- L'Alt Maestrat, Tinença de Benifassà, Turmell i Vallibana (ZEPA - Zona d'Especial Protecció per a les Aus)
- Mola d'Ares (Paratge Natural Municipal)

Es recomana consultar la regulació i/o autorització per a l'ús dels senders en aquests espais naturals protegits a la web de la Conselleria de Medi Ambient, Aigua, Infraestructures i Territori



**Descripció del recorregut:**

Partirem de la Plaça Major, vagarem fins al camí de la Mola, continuarem ascendint fins a arribar a la planícia de la Mola, vorejarem les vores fins a arribar al punt més alt al costat de les antenes de repetidors, anomenat El Molló dels Oldats. Continuarem vorejant La Mola passant per unes restes de trinxeres de la Guerra Civil, creuarem el Camí del Mas del Peiró seguint recte fins a arribar a l'altura de la Nevera dels Regatxols. Tornarem a pujar a la planícia per a continuar vorejant-la fins a arribar a tancar l'itinerari tornant a vagarejar fins a la Plaça Major.



Si al recorre algun sendero homologado de la Comunitat Valenciana has visto falta de marcas, postes o paletas direccionales dañadas o rotas, sendas cerradas por la vegetación o caminos cortados, con CUSTODIEM (custodiamos, porque es tarea de todos) podemos informar a los promotores del sendero de los problemas existentes. Por favor, háznoslo saber a través de nuestra web <https://senders.femecv.com/va/contacto/custodiem> y se lo haremos llegar al promotor para que lo arregle lo antes posible. Con tu información, la localización del problema y tus fotografías puedes ayudar a mantener en condiciones óptimas, seguras y accesibles la red de senderos homologados de la Comunitat Valenciana.

