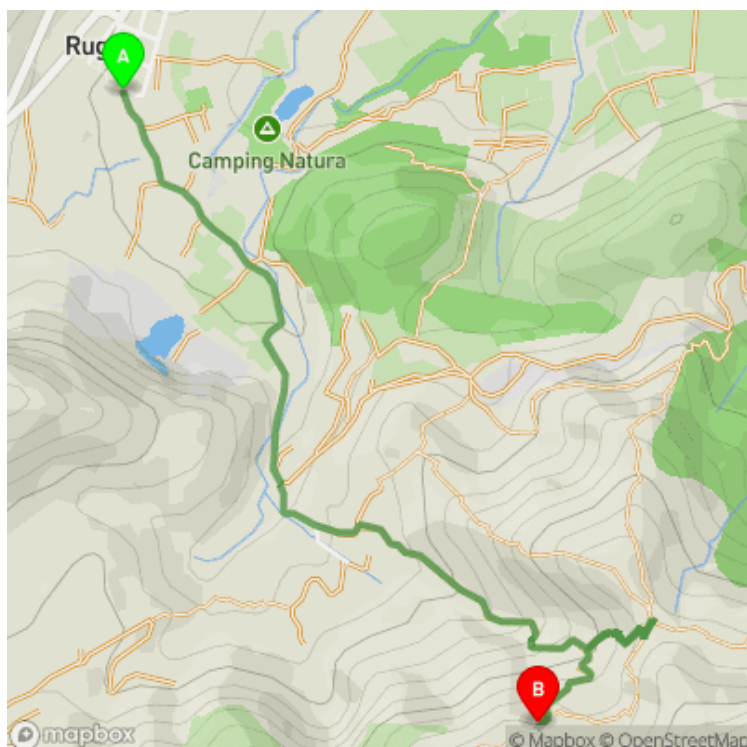


SL-CV 44 SENDERO DE RUGAT

Ayuntamiento de Rugat / Rugat / La Vall d'Albaida / Valencia/València



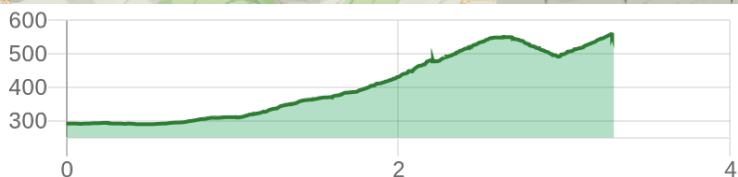
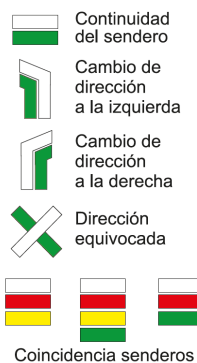
Datos técnicos

	horario	01h 20'
	desnivel subida	325 m
	desnivel bajada	70 m
	distancia horizontal	3.20 km

MIDE

	1	severidad del medio natural
	2	orientación en el itinerario
	2	dificultad en el desplazamiento
	2	cantidad de esfuerzo necesario

Condiciones de todo el año, tiempos estimados según criterio MIDE, sin paradas



Ruta que alterna tramos de pista con senderos de montaña donde encontraremos vestigios de la arquitectura rural como el molino de Rugat y casa de Barranca . La subida es por dentro de bosque de pinos y alguna encina.

Estado de homologación: Sin controles de calidad

Fecha de homologación: 15/11/2001

Fecha de resolución de registro público: 22/05/2007

Fecha del último control de calidad: 15/06/2021

Recorrido: Lineal

Punto de partida: Calle Juan Carlos I, 29

Punto de llegada: Cruce casa de Barranca - Penyes Llúcies

Cartografía IGN MTN25: 0795-3; 0795-4

Puntos directrices:

Calle Juan Carlos I y el inicio del Camí del Molí. Rugat - Molino de Rugat - Trifurcación Penyas Llucies y Casa Barranca - Penyes Llucies (enlace con SL-CV 43) - Casa de Barranca



Federació d'Esports de Muntanya i Escalada de la Comunitat Valenciana

963 571 822


<https://senders.femecv.com>



SL-CV 44

SENDERO DE RUGAT

Ayuntamiento de Rugat / Rugat / La Vall d'Albaida / Valencia/València



Descripción del recorrido:

Tomamos la pista asfaltada, llamada Cami del Moli, que sale junto al cartel de inicio, a la altura del nº 29 de la Calle Juan Carlos I y el inicio del "Camí del Molí", de Rugat. Cruzamos al lado de la valla del Camping Natura, continuamos pista hasta el Molino de Rugat. A continuación encontramos el paso habilitado del barranco del Llop. Continuamos ascendiendo por pista. Llegamos hasta una curva pronunciada donde dejaremos la pista asfaltada y continuaremos recto por pista de tierra, al salir de la primera curva tomaremos sendero que sale a la derecha al lado de un muro de bloques bajito.


Ascendemos por senda bien pisada hasta llegar a la trifurcación, ahí podemos elegir ir a casa de Barranca por la izquierda o tomar la dirección hacia las Penyas Llucies por la derecha, donde enlazamos con el SL-CV 43 "Senda de Aileo de Rugat".




Si al recorrer algún sendero homologado de la Comunitat Valenciana has visto falta de marcas, postes o paletas direccionales dañadas o rotas, sendas cerradas por la vegetación o caminos cortados, con CUSTODIEM (custodiamos, porque es tarea de todos) podemos informar a los promotores del sendero de los problemas existentes. Por favor, háznoslo saber a través de nuestra web <https://senders.femecv.com/es/contacto/custodiem> y se lo haremos llegar al promotor para que lo arregle lo antes posible. Con tu información, la localización del problema y tus fotografías puedes ayudar a mantener en condiciones óptimas, seguras y accesibles la red de senderos homologados de la Comunitat Valenciana.



Federació d'Esports
de Muntanya i Escalada
de la Comunitat Valenciana

 963 571 822

 <https://senders.femecv.com>

