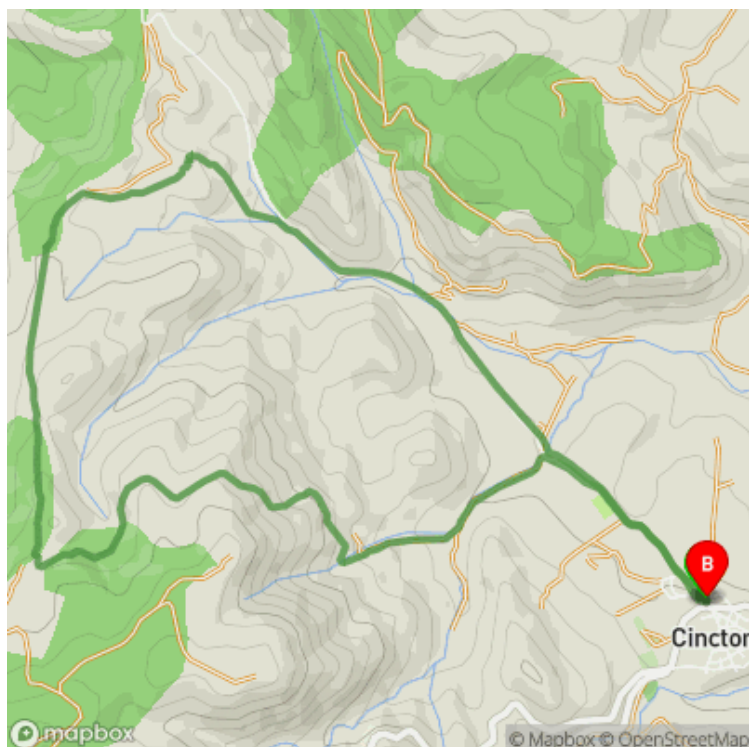


SL-CV 33

CINCTORRES - ELS BASSIS - CINCTORRES

Ajuntament de Cincorres / Cincorres / Els Ports / Castellón/Castelló



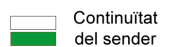
Dades tècniques

	horari	02h 50'
	desnivell de pujada	260 m
	desnivell de baixada	260 m
	distància horitzontal	8.40 km

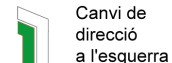
MIDE

	2	severitat en el medi natural
	2	orientació en l'itinerari
	2	dificultat en el desplaçament
	2	quantitat d'esforç necessari

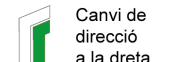
Condiciones de todo el año, tiempos estimados según criterio MIDE, sin paradas



Continuitat del sender



Canvi de direcció a l'esquerra



Canvi de direcció a la dreta



Direcció equivocada



Coincidència senders



Estat d'homologació: Sense controls de qualitat

Data d'homologació: 15/11/2000

Data de resolució en el registre públic: 22/05/2007

Data de l'últim control de qualitat: 18/06/2021

Recorregut: Circular amb trams comuns d'anada i tornada

Punt de partida: C. Sant Lluís, 52. Cincorres

Punt d'arribada: C. Sant Lluís, 52. Cincorres

Cartografia IGN MTN25: 0544-2

Punts directrius:

Cincorres - Desvío Ermita - Ermita Mare de Déu de Gràcia - Desvío senda - Mas dels Bassis - Enlace SL-CV 33.1



Federació d'Esports de Muntanya i Escalada de la Comunitat Valenciana

963 571 822

<https://senders.femecv.com>





Descripció del recorregut:

El recorregut comença en l'eixida del poble al carrer Sant Lluís, on trobem el primer senyal vertical i un panell informatiu. La ruta continua per una pista asfaltada, passarem pel desviament, pel qual tornarem a la nostra volta i ens dirigirem, cap a l'ermita de la Mare de Déu de Gràcia, de front, continuem per aquest camí asfaltat. A la nostra dreta, deixarem el senyal vertical amb el desviament de la GR 331 i la PR-CV 118, a continuació, trobarem el següent senyal vertical, indicant a la nostra esquerra la sendera que recorrem i que ens endinsa, ara si, a través d'una sendera, en un bonic recorregut, amb un pendent no gaire pronunciat, però constant. Arribem a un altre senyal vertical de direcció, en la qual trobem també un enllaç amb una altra sendera PR-CV 118.1. Continuem pujant, entre els murs de pedra que delimiten aquesta via pecuària. Arribarem al Mas dels Bassis, el qual deixarem, per a continuar per una xicoteta baixada, a la nostra esquerra, que ens porta a un barranc abanecat, després de remuntar una mica una zona boscosa, comença la baixada. Hem d'anar amb compte, perquè el ferm que trepitgem en algun tram, està compost per pedra solta i ens podem portar alguna relliscada. Arribant al vessant de la baixada, tornem a continuar per un camí, en el qual trobarem un abeurador i un pal de direcció, també, amb l'SL-CV 33.1, que ens enllaçaria amb l'SL-CV 34. Continuant la baixada, arribarem al desviament que prenem anteriorment, ara a la nostra dreta, tornarem pel mateix camí al punt de partida.



Si al recorre algun sendero homologado de la Comunitat Valenciana has visto falta de marcas, postes o paletas direccionales dañadas o rotas, sendas cerradas por la vegetación o caminos cortados, con CUSTODIEM (custodiamos, porque es tarea de todos) podemos informar a los promotores del sendero de los problemas existentes. Por favor, háznoslo saber a través de nuestra web <https://senders.femecv.com/va/contacto/custodiem> y se lo haremos llegar al promotor para que lo arregle lo antes posible. Con tu información, la localización del problema y tus fotografías puedes ayudar a mantener en condiciones óptimas, seguras y accesibles la red de senderos homologados de la Comunitat Valenciana.

