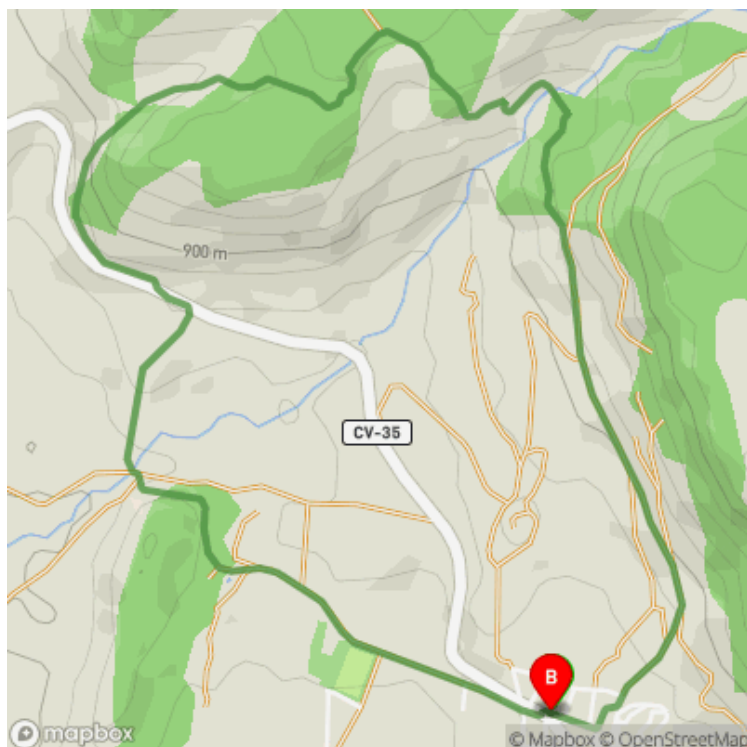


# SL-CV 30 TITAGUAS - LA TEJERÍA

Ayuntamiento de Titaguas / Titaguas / Los Serranos / Valencia/València



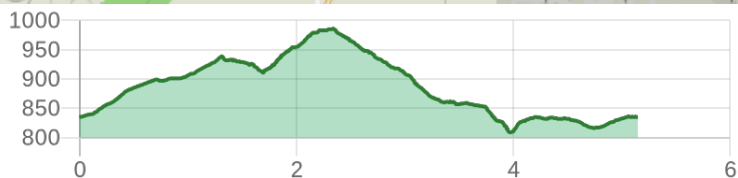
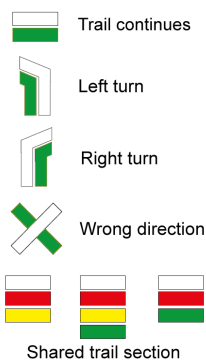
## Datos técnicos

	estimated walking time	01h 45'
	elevation gain	210 m
	elevation loss	210 m
	horizontal length	5.20 km

## MIDE

	1	level of natural risks
	2	navigation on the trail
	2	hiking difficulty
	2	fitness level needed

Condiciones de todo el año, tiempos estimados según criterio MIDE, sin paradas



A beautiful circular route that allows you to visit the cave paintings of Tío Escribano, a World Heritage Site.

**Certification status:** Positive quality control

**Date of certification:** 25/10/2003

**Date of the act of registration in the public register:** 22/05/2007

**Date of the last quality control:** 08/06/2024

**Trail:** Loop

**Starting point:** Fuente Vieja. Avda. Rojas Clemente, 76. Titaguas

**End Point:** Fuente Vieja. Avda. Rojas Clemente, 76. Titaguas

**Cartography IGN MTN25:** 0638-3

**Key points of the route:**

Titaguas - Fuente de la Zarza (spring) - Rincón del Tío Escribano - Umbría de la Tejería (shady side) - CV-35 - Rincón de la Olivera - Titaguas

**Protected natural spaces:**

- Alto Turia y Sierra del Negrete (SPAB - Special Protection Area for Birds)
- Alto Turia (Biosphere reserve)

It is recommended to consult the regulations and/or authorizations for the use of trails in these protected natural areas on the website of the Regional Ministry of Environment, Water, Infrastructure, and Territory



Federació d'Esports de Muntanya i Escalada de la Comunitat Valenciana

963 571 822

<https://senders.femecv.com>



**Route description:**

(Only available in Spanish)

Salimos desde la fuente Vieja de Titaguas en dirección NE coincidiendo con el GR 37 hasta llegar al área recreativa de la fuente de la Zarza. Aquí nos separamos del GR, pero seguimos junto a su variante 37.1 del rincón del Tío Escribano. Pronto dejamos la pista para coger la senda de la izquierda que nos lleva hasta el barranco de la Tejería pasando antes por los restos de una calera. La senda sube hacia el cruce donde encontramos el corto desvío de 2 minutos hasta las pinturas rupestres.

A continuación, continuamos subiendo hasta el alto de la Tejería donde abandonaremos el GR 37.1 para bajar por la izquierda caminando por la umbría. Salimos a la carretera CV-35, que cruzaremos con precaución, y continuamos bajando de nuevo hasta el barranco de la Tejería. En este punto nos juntamos de nuevo con el GR 37 y para subir de vuelta a Titaguas pasando por el rincón de la Olivera y el polideportivo.



If, while following any officially marked trail in the Comunitat Valenciana, you notice missing markers, damaged or broken posts or directional signs, paths overgrown by vegetation, or routes that are blocked, through CUSTODIEM (we care for them, because it is everyone's responsibility) we can inform the trail promoters of any existing issues. Por favor, háznoslo saber a través de nuestra web <https://senders.femecv.com/en/contacto/custodiem> y se lo haremos llegar al promotor para que lo arregle lo antes posible. Con tu información, la localización del problema y tus fotografías puedes ayudar a mantener en condiciones óptimas, seguras y accesibles la red de senderos homologados de la Comunitat Valenciana.

