









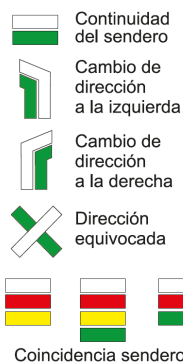
Datos técnicos

	horario	02h 55'
	desnivel subida	10 m
	desnivel bajada	130 m
	distancia horizontal	5.50 km

MIDE

	3	severidad del medio natural
	2	orientación en el itinerario
	3	dificultad en el desplazamiento
	2	cantidad de esfuerzo necesario

Condiciones de todo el año, tiempos estimados según criterio MIDE, sin paradas



Un sendero sencillo que desde Aras de los Olmos nos conduce hasta la zona del Contador y el enlace con el GR 37 por el que podemos volver al pueblo, cerrando una bonita excursión circular.

Estado de homologación: Control de calidad condicionado

Fecha de homologación: 18/10/2003

Fecha de resolución de registro público: 22/05/2007

Fecha del último control de calidad: 09/07/2023

Recorrido: Lineal

Punto de partida: Avenida de Valencia, 35. Aras de los Olmos

Punto de llegada: Bco. del Regajo (Partida del Contador - Enlace GR 37). Titaguas

Cartografía IGN MTN25: 0638-1; 0638-3

Puntos directrices:

Aras de los Olmos - Camino de la Hoya Tomás - Barranco del Tornajuelo - Molino de la Jarra - Barranco del Regajo - El Contador (enlace GR 37)

Espacios naturales protegidos:

- Alto Turia y Sierra del Negrete (ZEPA - Zona de Especial Protección para las Aves)
- Alto Turia (Reserva de la Biosfera)

Se recomienda consultar la regulación y/o autorización para el uso de los senderos en estos espacios naturales protegidos en la web de la Conselleria de Medio Ambiente, Agua, Infraestructuras y Territorio





Descripción del recorrido:

Nos dirigiremos hacia la izquierda por detrás de la primera línea de casas (C/ Los Cerraos) para seguir el camino de la Hoya de Tomás para al poco de dejar este camino y unirnos con el barranco del Tornajuelo (por la izquierda).

Dejamos el molino del Potrillo al otro lado del cauce y seguimos junto al barranco por un sendero que en su mayoría del recorrido está con un muro lateral hasta la conjunción con el barranco de las Tejerías. Iremos unos metros el camino a la izquierda para, enseguida, dejarlo a la derecha y buscar el barranco del Regajo hasta llegar el molino de la Jarra.

El sendero pasa por encima de las ruinas del molino y seguiremos junto al barranco del Regajo en dirección S (aguas abajo) en la zona de la Hoz, donde encontraremos unas zonas de cascadas y grandes piedras redondeadas por el agua. Lo seguiremos 1,5 km hasta encontrar un desvío a la izquierda para sortear un dique de contención. A esta altura continuaremos por el barranco hasta encontrar la intersección con el GR 37.



Si al recorrer algún sendero homologado de la Comunitat Valenciana has visto falta de marcas, postes o paletas direccionales dañadas o rotas, sendas cerradas por la vegetación o caminos cortados, con CUSTODIEM (custodiamos, porque es tarea de todos) podemos informar a los promotores del sendero de los problemas existentes. Por favor, háznoslo saber a través de nuestra web <https://senders.femecv.com/es/contacto/custodiem> y se lo haremos llegar al promotor para que lo arregle lo antes posible. Con tu información, la localización del problema y tus fotografías puedes ayudar a mantener en condiciones óptimas, seguras y accesibles la red de senderos homologados de la Comunitat Valenciana.

