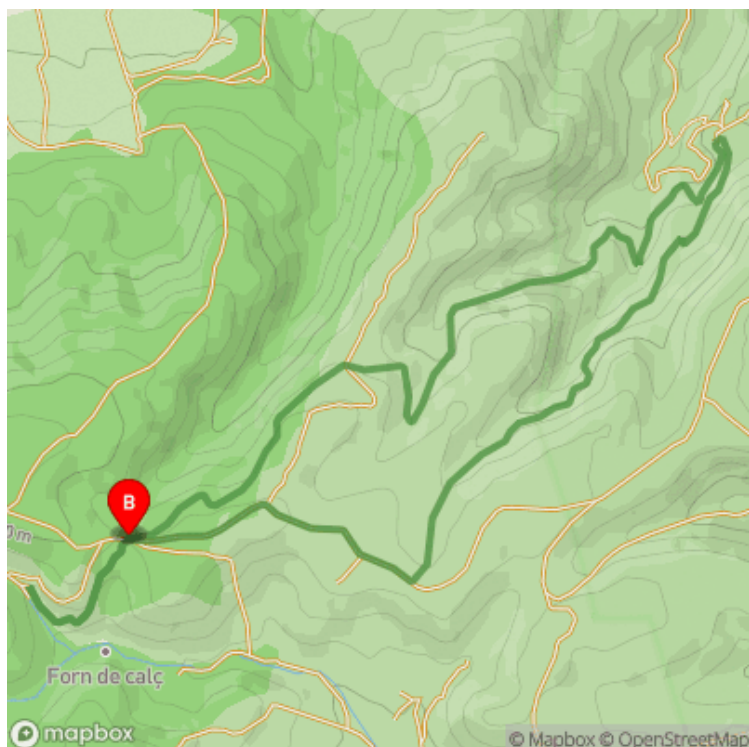


SL-CV 19

SENDA DE GAMELLONS

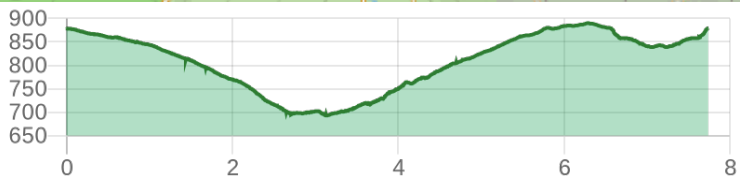
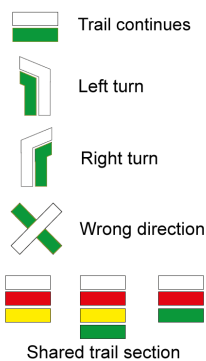
Ayuntamiento de Ontinyent / Ontinyent / La Vall d'Albaida / Valencia/València



Datos técnicos	
estimated walking time	02h 30'
elevation gain	230 m
elevation loss	230 m
horizontal length	7.80 km

MIDE	
1	level of natural risks
2	navigation on the trail
2	hiking difficulty
2	fitness level needed

Condiciones de todo el año, tiempos estimados según criterio MIDE, sin paradas



The starting point of the trail is the Gamellons forest house, which can be reached from the Fuset and Pla de Simes road, at kilometre 9.38 of the CV-655 trail. This house was built at the beginning of the 20th century as part of the reforestation work that was being carried out at that time. Several ravines and two other paths converge near the south of the house, contemporary with the aforementioned reforestation works.

Certification status: No quality controls

Date of certification: 15/04/1999

Date of the act of registration in the public register: 22/05/2007

Date of the last quality control: 15/06/2021

Trail: Loop with some overlapping out and back sections

Starting point: Casa Forestal de Gamellons

End Point: Casa Forestal de Gamellons

Cartography IGN MTN25: 0820-1

Key points of the route:


Casa forestal dels Enginyers (forester's house) - Pista de la Replana (track) - Senda de la Duenya (path) - Font de la Duenya (spring) - El Grifo de la Cava - Cova de la Monja (cave) - Casa forestal dels Enginyers (forester's house)

Protected natural spaces:

- Serra de l'Ombria - Pou Clar (Municipal Natural Site)
- Els Alforins (SIC - Site of Community Interest)

It is recommended to consult the regulations and/or authorizations for the use of trails in these protected natural areas on the website of the Regional Ministry of Environment, Water, Infrastructure, and Territory



**Route description:**

(Only available in Spanish)

El lloc d'inici del sender és la casa forestal de Gamellons, a la qual arribem des del camí de Fuset i del Pla de Simes, al km 9,38 de la CV-655. Aquest casalot fou edificat a principis del segle XX per atendre les tasques de repoblació forestal que es van dur a terme en aquella època. En la rodalia de l'encarada sud de la casa convergeixen diversos barrancs i dos sendes d'enginyers, contemporànies d'aquells treballs forestals. Iniciem el recorregut per la que es troba a una cota lleugerament superior, anomenada també senda del Remallar. Als 250 m del començament, la senda circula arrapada als penjats exposats de la penya de l'Àguila, uns tallats rocallosos abocats al barranc de les Olles. Continuem travessant pinades frondoses i creuem el fons del barranc per abocar-nos ara al barranc paral·lel de l'Infern. Anem pujant cota suaument a mitja altura del vessant, amb bones vistes sobre els paisatges abarrancats que baixen cap al paratge de Gamellons. Arribem a la pista forestal de la Replana i la prenem cap a l'oest. Als 500 m de pista, per l'esquerra ens ix un senderol a través del qual podem acostar-nos a la font de la Simeta, una petita gruta que guarda un sumador a l'interior. Continuem per la pista fins que aquesta pren contacte amb un tallafocs, on l'abandonem i davallem per una senda erosionada cap al sud. Arribem al paratge fresquívol i agradós de la font de la Duenya i l'alcavor. Refem els nostres passos per la senda i retornem a la pista de la Replana. La creuem en direcció nord i prenem l'altra senda dels Enginyers de l'itinerari. La senda s'endinsa entre pinades esguitades de xiprers, restes d'antics treballs de forestació. Passem vora de la cava del Grifo, una excavació formada per dos galeries que recollien l'aigua de pluja necessària per als treballs de reproducció del planter forestal. Creuem un camí i la senda davalla per abocar-nos al barranc de les Cordelleres, i més avant de nou al barranc de l'Infern, a les envistes de la casa de Gamellons, a la qual s'arriba per una cota inferior a la de la senda del Remallar, l'altra senda dels Enginyers de l'inici de l'itinerari. Finalitzat el recorregut, podem visitar també la font de Gamellons, a 400 m de la casa, un indret ombrívol i humit amb un brollador ben cabalós i molt reconegut per l'excursionisme d'Ontinyent.



If, while following any officially marked trail in the Comunitat Valenciana, you notice missing markers, damaged or broken posts or directional signs, paths overgrown by vegetation, or routes that are blocked, through CUSTODIEM (we care for them, because it is everyone's responsibility) we can inform the trail promoters of any existing issues. Por favor, háznoslo saber a través de nuestra web <https://senders.femecv.com/en/contacto/custodiem> y se lo haremos llegar al promotor para que lo arregle lo antes posible. Con tu información, la localización del problema y tus fotografías puedes ayudar a mantener en condiciones óptimas, seguras y accesibles la red de senderos homologados de la Comunitat Valenciana.

