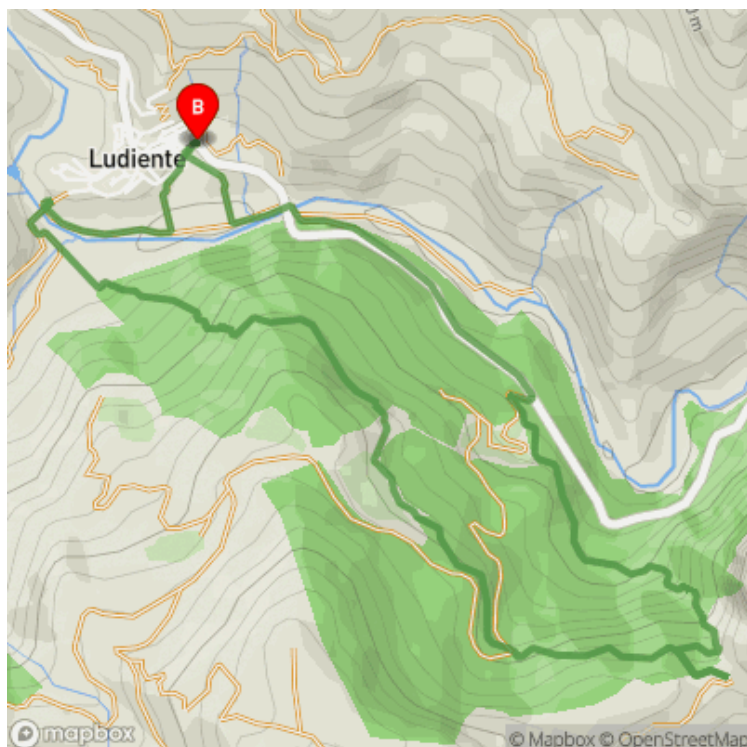


SL-CV 197 SENDERO DEL BUEY NEGRO

Ayuntamiento de Ludiente / Ludiente / El Alto Mijares / Castellón/Castelló



Datos técnicos	
horario	02h 20'
desnivel subida	370 m
desnivel bajada	370 m
distancia horizontal	6.20 km

MIDE	
2	severidad del medio natural
2	orientación en el itinerario
2	dificultad en el desplazamiento
2	cantidad de esfuerzo necesario

Condiciones de todo el año, tiempos estimados según criterio MIDE, sin paradas

- Continuidad del sendero
- Cambio de dirección a la izquierda
- Cambio de dirección a la derecha
- Dirección equivocada
- Coincidencia senderos



- Perros atados
- Respeta la flora
- Respeta la fauna
- Sigue los senderos
- Lleva agua
- Mejor en compañía
- Adecúate tu forma física
- Equipate adecuadamente
- Más info y consejos
- Hacer fuego
- Vehículos a motor
- Tirar basura

El sendero es una ruta circular que parte del pueblo de Ludiente y nos aproxima al castillo del Buey Negro, situado en lo alto de la Muela, una formación montañosa escarpada que marca el límite entre Ludiente y Argelita.

Estado de homologación: En vigor

Fecha de homologación: 23/01/2026

Recorrido: Circular con tramos comunes de ida y vuelta

Punto de partida: Carretera de Argelita CV-194 km 17,05. Ludiente

Punto de llegada: Carretera de Argelita CV-194 km 17,05. Ludiente

Cartografía IGN MTN25: 0615-1; 0615-3

Puntos directrices:



Ludiente - Canalizo - Río Villahermosa - Carretera CV-194 - Corral de las Matildas - Ventanica de Ludiente - Fuente de la Higuera - Desvío mirador de Ludiente - Barranco de Santa Ana - Ludiente



SL-CV 197

SENDERO DEL BUEY NEGRO

Ayuntamiento de Ludiente / Ludiente / El Alto Mijares / Castellón/Castelló



Descripción del recorrido:

La ruta parte de Ludiente en dirección al Canalizo, bordeando las huertas hasta alcanzar el río Villahermosa, cuyo cauce seguimos durante un tramo antes de ascender hacia la carretera de Argelita. El itinerario continúa en ascenso por un denso bosque mediterráneo, con destacados ejemplares de carrascas, ganando altura hasta llegar al corral de las Matildas.

Desde este punto es posible acercarse a los restos del castillo para disfrutar de amplias panorámicas, así como visitar la Ventanica de Ludiente, una abertura natural en la roca que ofrece una excelente vista del municipio.


El regreso se realiza mediante un suave descenso que pasa por la fuente de la Higuera y la masía del mismo nombre. El recorrido continúa en ligero llano a través de pinares hasta alcanzar el desvío del mirador de Ludiente. A partir de aquí, el camino inicia un pronunciado descenso por el Rebollar hasta llegar al barranco de Santa Ana, que se cruza en las proximidades del casco urbano. Tras atravesar el puente, seguimos el curso del río para regresar al punto de partida.




Si al recorrer algún sendero homologado de la Comunitat Valenciana has visto falta de marcas, postes o paletas direccionales dañadas o rotas, sendas cerradas por la vegetación o caminos cortados, con CUSTODIEM (custodiamos, porque es tarea de todos) podemos informar a los promotores del sendero de los problemas existentes. Por favor, háznoslo saber a través de nuestra web <https://senders.femecv.com/es/contacto/custodiem> y se lo haremos llegar al promotor para que lo arregle lo antes posible. Con tu información, la localización del problema y tus fotografías puedes ayudar a mantener en condiciones óptimas, seguras y accesibles la red de senderos homologados de la Comunitat Valenciana.



Federació d'Esports
de Muntanya i Escalada
de la Comunitat Valenciana

 963 571 822

 <https://senders.femecv.com>

