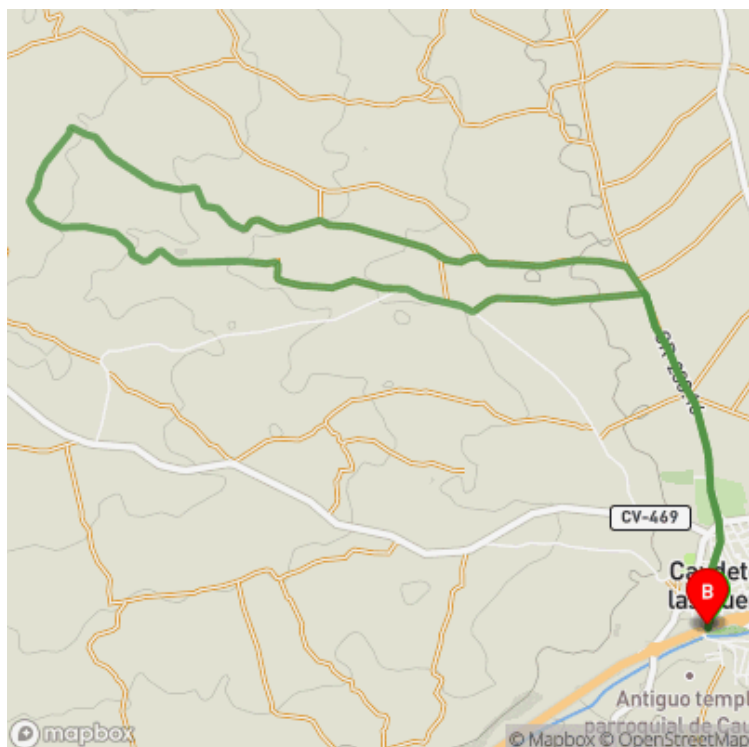


SL-CV 187 ENTRE VINYES I CAÑADA HONDA

Ajuntament de Caudete de las Fuentes / Caudete de las Fuentes / Requena-Utiel / Valencia/València



Dades tècniques

	horari	01h 55'
	desnivell de pujada	120 m
	desnivell de baixada	120 m
	distància horitzontal	8.30 km

MIDE

	1	severitat en el medi natural
	2	orientació en l'itinerari
	1	dificultat en el desplaçament
	2	quantitat d'esforç necessari

Condiciones de todo el año, tiempos estimados según criterio MIDE, sin paradas



El traçat combina camins agrícoles tradicionals amb el corriol de Caudete a las Casas i el camí de la Lana, visitant la microreserva de flora de la Cañada Honda.

Estat d'homologació: En vigor

Data d'homologació: 24/10/2025

Recorregut: Circular amb trams comuns d'anada i tornada

Punt de partida: Parc de la Fuente Grande. Caudete de las Fuentes

Punt d'arribada: Parc de la Fuente Grande. Caudete de las Fuentes

Cartografia IGN MTN25: 0693-4

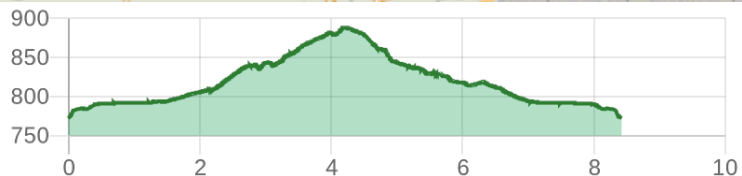
Punts directrius:

Caudete de las Fuentes - Cañada Honda (inici part circular) - Encreuament amb camí de la Lana - Microreserva Cañada Honda - Camí vell de Camporrobles - Cañada Honda (fi part circular) - Caudete de las Fuentes

Espais naturals protegits:

- Valle del Cabriel (Reserva de la Biosfera)
- Canyada Honda (Microreserva de Flora)

Es recomana consultar la regulació i/o autorització per a l'ús dels senders en aquests espais naturals protegits a la web de la Conselleria de Medi Ambient, Aigua, Infraestructures i Territori



SL-CV 187 ENTRE VINYES I CAÑADA HONDA

Ajuntament de Caudete de las Fuentes / Caudete de las Fuentes / Requena-Utiel / Valencia/València



Descripció del recorregut:

Iniciem el recorregut al parc de la Fuente Vieja, enfront del carrer de Poniente. Travessem la carretera i continuem per este carrer fins a travessar el poble i dirigir-nos cap a la canyada Honda pel corriol de Caudete a las Casas.

En arribar a l'encreuament amb el camí vell de Fuenterrobles i el camí de la Lana, seguim recte per este últim fins a girar a l'esquerra en direcció a la microreserva de la Cañada Honda. Avancem en direcció nord-oest durant uns 850 metres i tornem a girar a l'esquerra per a prendre de nou el camí vell de Fuenterrobles.


Des d'ací seguim el traçat fins a completar la part circular del sender en el corriol de Caudete a las Casas, per on tornem al punt d'inici a Caudete de las Fuentes.




Si al recorre algun sendero homologado de la Comunitat Valenciana has visto falta de marcas, postes o paletas direccionales dañadas o rotas, sendas cerradas por la vegetación o caminos cortados, con CUSTODIEM (custodiamos, porque es tarea de todos) podemos informar a los promotores del sendero de los problemas existentes. Por favor, háznoslo saber a través de nuestra web <https://senders.femecv.com/va/contacto/custodiem> y se lo haremos llegar al promotor para que lo arregle lo antes posible. Con tu información, la localización del problema y tus fotografías puedes ayudar a mantener en condiciones óptimas, seguras y accesibles la red de senderos homologados de la Comunitat Valenciana.



Federació d'Esports
de Muntanya i Escalada
de la Comunitat Valenciana

 963 571 822

 <https://senders.femecv.com>

