







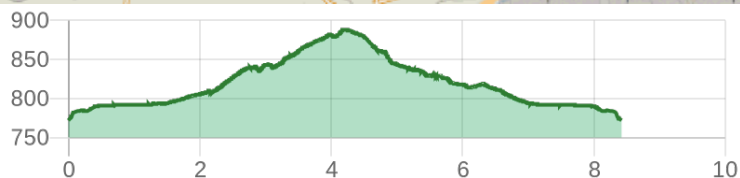
**Datos técnicos**

	horario	01h 55'
	desnivel subida	120 m
	desnivel bajada	120 m
	distancia horizontal	8.30 km

**MIDE**

	1	severidad del medio natural
	2	orientación en el itinerario
	1	dificultad en el desplazamiento
	2	cantidad de esfuerzo necesario

Condiciones de todo el año, tiempos estimados según criterio MIDE, sin paradas



El trazado combina caminos agrícolas tradicionales con la vereda de Caudete a las Casas y el camino de la Lana, visitando la microreserva de flora de la Cañada Honda.

**Estado de homologación:** En vigor

**Fecha de homologación:** 24/10/2025

**Recorrido:** Circular con tramos comunes de ida y vuelta

**Punto de partida:** Parque de la Fuente Grande. Caudete de las Fuentes

**Punto de llegada:** Parque de la Fuente Grande. Caudete de las Fuentes

**Cartografía IGN MTN25:** 0693-4

**Puntos directrices:**

Caudete de las Fuentes - Cañada Honda (inicio parte circular) - Cruce con camino de la Lana - Microreserva Cañada Honda - Camino viejo de Camporrobles - Cañada Honda (fin parte circular) - Caudete de las Fuentes

**Espacios naturales protegidos:**

- Valle del Cabriel (Reserva de la Biosfera)
- Cañada Honda (Microreserva de Flora)

Se recomienda consultar la regulación y/o autorización para el uso de los senderos en estos espacios naturales protegidos en la web de la Conselleria de Medio Ambiente, Agua, Infraestructuras y Territorio



# SL-CV 187

# ENTRE VIÑEDOS Y CAÑADA HONDA

Ayuntamiento de Caudete de las Fuentes / Caudete de las Fuentes / Requena-Utiel / Valencia/València



## Descripción del recorrido:

Iniciamos el recorrido en el parque de la fuente Vieja, frente a la calle de Poniente. Cruzamos la carretera y continuamos por esta calle hasta atravesar el pueblo y dirigimos hacia la cañada Honda por la vereda de Caudete a las Casas.

Al llegar al cruce con el camino viejo de Fuenterrobles y el camino de la Lana, seguimos recto por este último hasta girar a la izquierda en dirección a la microreserva de la Cañada Honda. Avanzamos en dirección noroeste durante unos 850 metros y volvemos a girar a la izquierda para tomar de nuevo el camino viejo de Fuenterrobles.


Desde aquí seguimos el trazado hasta completar la parte circular del sendero en la vereda de Caudete a las Casas, por donde regresamos al punto de inicio en Caudete de las Fuentes.




Si al recorrer algún sendero homologado de la Comunitat Valenciana has visto falta de marcas, postes o paletas direccionales dañadas o rotas, sendas cerradas por la vegetación o caminos cortados, con CUSTODIEM (custodiamos, porque es tarea de todos) podemos informar a los promotores del sendero de los problemas existentes. Por favor, háznoslo saber a través de nuestra web <https://senders.femecv.com/es/contacto/custodiem> y se lo haremos llegar al promotor para que lo arregle lo antes posible. Con tu información, la localización del problema y tus fotografías puedes ayudar a mantener en condiciones óptimas, seguras y accesibles la red de senderos homologados de la Comunitat Valenciana.



Federació d'Esports  
de Muntanya i Escalada  
de la Comunitat Valenciana

 963 571 822

 <https://senders.femecv.com>

