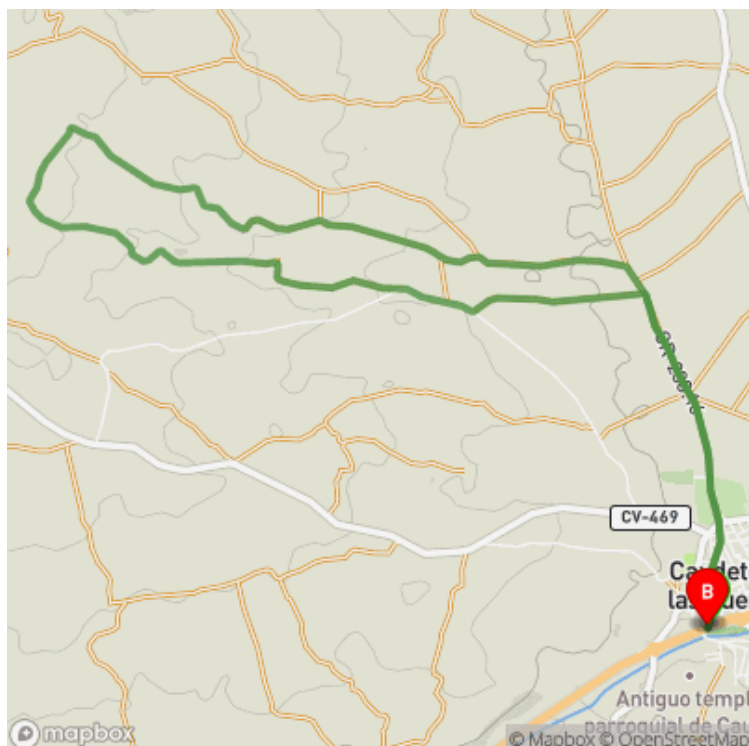


# SL-CV 187

# ENTRE VIÑEDOS Y CAÑADA HONDA

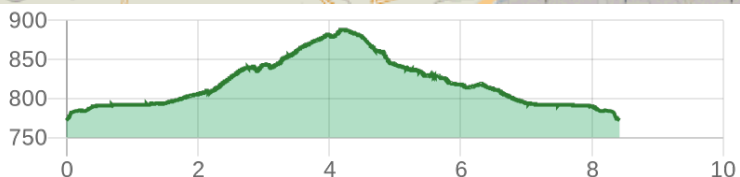
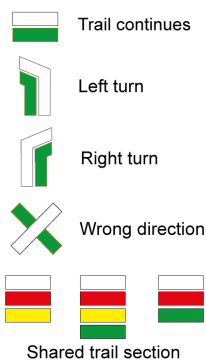
Ayuntamiento de Caudete de las Fuentes / Caudete de las Fuentes / Requena-Utiel / Valencia/València



Datos técnicos	
estimated walking time	01h 55'
elevation gain	120 m
elevation loss	120 m
horizontal length	8.30 km

MIDE	
1	level of natural risks
2	navigation on the trail
1	hiking difficulty
2	fitness level needed

Condiciones de todo el año, tiempos estimados según criterio MIDE, sin paradas



The route combines traditional agricultural paths with the Caudete to Casas trail and the Camino de la Lana, visiting the Cañada Honda flora micro-reserve.

**Certification status:** Valid

**Date of certification:** 24/10/2025

**Trail:** Loop with some overlapping out and back sections

**Starting point:** Parque de la Fuente Grande. Caudete de las Fuentes

**End Point:** Parque de la Fuente Grande. Caudete de las Fuentes

**Cartography IGN MTN25:** 0693-4

**Key points of the route:**

Caudete de las Fuentes - Cañada Honda (livestock trail). Start of circular section - Crossroad to camino de la Lana (path) - Microreserva Cañada Honda (microreserve) - Camino viejo de Camporrobles (old path) - Cañada Honda (livestock trail). End of circular section - Caudete de las Fuentes

**Protected natural spaces:**

- Valle del Cabriel (Biosphere reserve)
- Cañada Honda (Flora Micro-reserve)

It is recommended to consult the regulations and/or authorizations for the use of trails in these protected natural areas on the website of the Regional Ministry of Environment, Water, Infrastructure, and Territory



# SL-CV 187

# ENTRE VIÑEDOS Y CAÑADA HONDA

Ayuntamiento de Caudete de las Fuentes / Caudete de las Fuentes / Requena-Utiel / Valencia/València



## Route description:

(Only available in Spanish)

Iniciamos el recorrido en el parque de la fuente Vieja, frente a la calle de Poniente. Cruzamos la carretera y continuamos por esta calle hasta atravesar el pueblo y dirigimos hacia la cañada Honda por la vereda de Caudete a las Casas.

Al llegar al cruce con el camino viejo de Fuenterrobles y el camino de la Lana, seguimos recto por este último hasta girar a la izquierda en dirección a la microreserva de la Cañada Honda. Avanzamos en dirección noroeste durante unos 850 metros y volvemos a girar a la izquierda para tomar de nuevo el camino viejo de Fuenterrobles.


Desde aquí seguimos el trazado hasta completar la parte circular del sendero en la vereda de Caudete a las Casas, por donde regresamos al punto de inicio en Caudete de las Fuentes.




If, while following any officially marked trail in the Comunitat Valenciana, you notice missing markers, damaged or broken posts or directional signs, paths overgrown by vegetation, or routes that are blocked, through CUSTODIEM (we care for them, because it is everyone's responsibility) we can inform the trail promoters of any existing issues. Por favor, háznoslo saber a través de nuestra web <https://senders.femecv.com/en/contacto/custodiem> y se lo haremos llegar al promotor para que lo arregle lo antes posible. Con tu información, la localización del problema y tus fotografías puedes ayudar a mantener en condiciones óptimas, seguras y accesibles la red de senderos homologados de la Comunitat Valenciana.



Federació d'Esports  
de Muntanya i Escalada  
de la Comunitat Valenciana

 963 571 822

 <https://senders.femecv.com>

