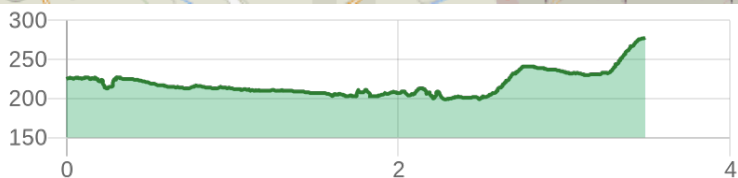
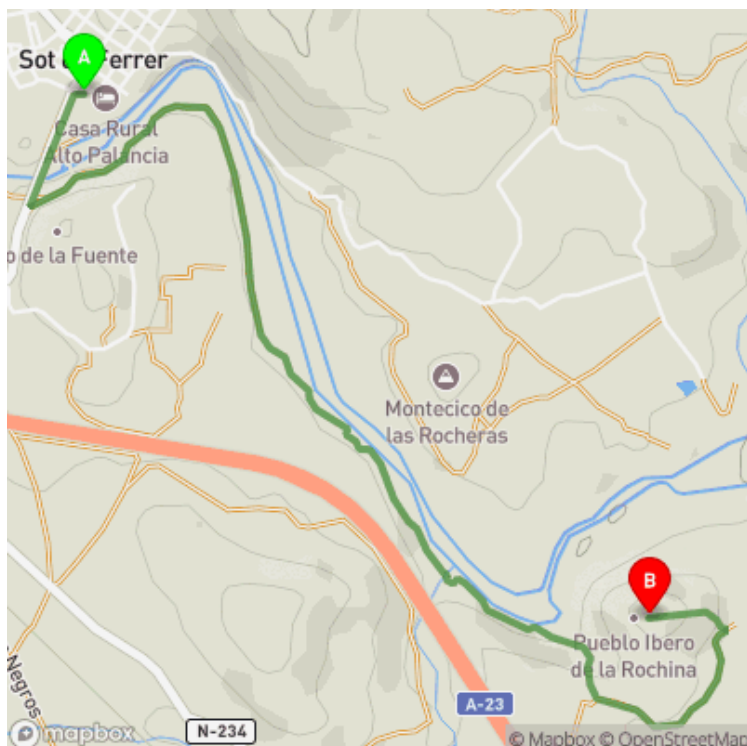


SL-CV 186

POBLADO ÍBERO DE LA ROCHINA

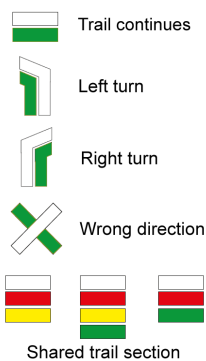
Ayuntamiento de Sot de Ferrer / Sot de Ferrer / El Alto Palancia / Castellón/Castelló



Datos técnicos	
estimated walking time	01h 05'
elevation gain	130 m
elevation loss	80 m
horizontal length	3.50 km

MIDE	
2	level of natural risks
2	navigation on the trail
2	hiking difficulty
2	fitness level needed

Condiciones de todo el año, tiempos estimados según criterio MIDE, sin paradas



Pleasant trail that runs parallel to the Palancia River and leads us to the Alto de los Moros, where the Iberian settlement of La Rochina is located, offering views of much of the Alto Palancia region, as well as the Calderona and Espadán mountain ranges.

Certification status: Valid

Date of certification: 11/06/2025

Trail: One way (point-to-point)

Starting point: Aparcamiento municipal. Sot de Ferrer

End Point: Poblado íbero de la Rochina. Sot de Ferrer

Cartography IGN MTN25: 0668-1

Key points of the route:

Sot de Ferrer - Puente Viejo (bridge) - Cueva de la Riera (Cave) - Acequia de la Cerrada (irrigation ditch) - Barranco del Juncar (ravine) - Camino de Marín (path) - Alto de los Moros (peak). Poblado íbero de la Rochina (Iberian settlement)

Protected natural spaces:

- Curso Medio del Palancia (SIC - Site of Community Interest)
- Curso medio del Palancia (SAC - Special Area of Conservation)

It is recommended to consult the regulations and/or authorizations for the use of trails in these protected natural areas on the website of the Regional Ministry of Environment, Water, Infrastructure, and Territory



Federació d'Esports de Muntanya i Escalada de la Comunitat Valenciana

963 571 822

<https://senders.femecv.com>



SL-CV 186

POBLADO ÍBERO DE LA ROCHINA

Ayuntamiento de Sot de Ferrer / Sot de Ferrer / El Alto Palancia / Castellón/Castelló



Route description:

(Only available in Spanish)

El sendero comienza en el aparcamiento municipal de Sot de Ferrer. Cruzamos el puente sobre el Palancia. Al final de este tomamos el camino que baja al río y continuamos por él. Tras el paso de un campo abandonado seguiremos por una senda que transcurre por una antigua acequia, ahora cegada, con algún tramo equipado con un pasamanos.

Una vez dejamos la acequia remontaremos hasta llegar a un pequeño collado. Continuaremos a la izquierda por la pista hasta encontrar la senda que sube al alto de los Moros y el poblado íbero de la Rochina. Al finalizar el recorrido tenemos la opción de asomarnos al mirador desde donde se nos ofrece una panorámica espectacular.



If, while following any officially marked trail in the Comunitat Valenciana, you notice missing markers, damaged or broken posts or directional signs, paths overgrown by vegetation, or routes that are blocked, through CUSTODIEM (we care for them, because it is everyone's responsibility) we can inform the trail promoters of any existing issues. Por favor, háznoslo saber a través de nuestra web <https://senders.femecv.com/en/contacto/custodiem> y se lo haremos llegar al promotor para que lo arregle lo antes posible. Con tu información, la localización del problema y tus fotografías puedes ayudar a mantener en condiciones óptimas, seguras y accesibles la red de senderos homologados de la Comunitat Valenciana.



Federació d'Esports
de Muntanya i Escalada
de la Comunitat Valenciana



963 571 822



<https://senders.femecv.com>



GENERALITAT
VALENCIANA

