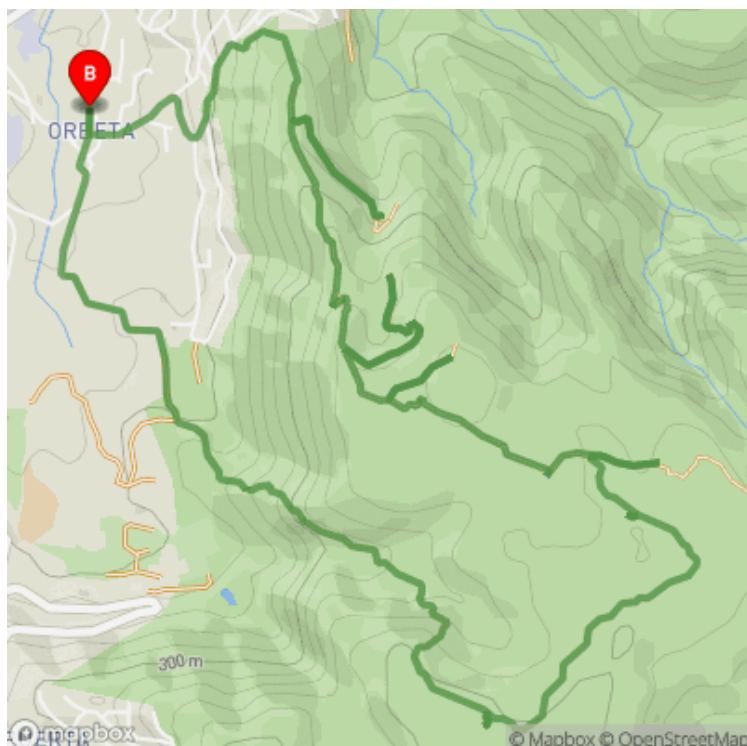


SL-CV 183

SENDER DEL SEGUILI

Ajuntament d'Orba / Orba / La Marina Alta / Alicante/Alacant



Dades tècniques

	horari	03h 20'
	desnivell de pujada	430 m
	desnivell de baixada	430 m
	distància horitzontal	9.90 km

MIDE

	1	severitat en el medi natural
	2	orientació en l'itinerari
	2	dificultat en el desplaçament
	3	quantitat d'esforç necessari

Condiciones de todo el año, tiempos estimados según criterio MIDE, sin paradas

Continuitat del sender

Canvi de direcció a l'esquerra


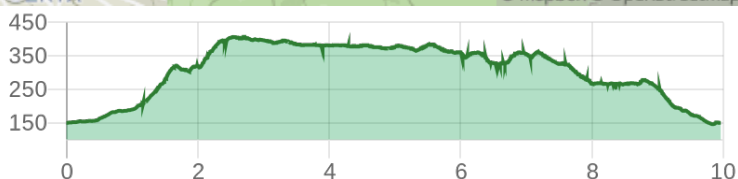
Canvi de direcció a la dreta

Direcció equivocada

Coincidència senders

Coincidència senders

Coincidència senders



El Seguilí és un record viu de la tradició del pasturatge. Durant segles, els pastors han portat als seus ramats a pasturar en els vessants d'esta muntanya. Bona mostra d'això són les nombroses restes que podem observar al llarg de tot el recorregut, com són les cisternes i casetes o els antics corrals d'època de transhumància.

Estat d'homologació: En vigor

Data d'homologació: 27/09/2024

Recorregut: Circular

Punt de partida: C. d'Enmig, 35. Ermita del Santíssim Crist de l'Agonia d'Orbata

Punt d'arribada: C. d'Enmig, 35. Ermita del Santíssim Crist de l'Agonia d'Orbata

Cartografia IGN MTN25: 0822-1

Punts directrius:

Orbata - Partida Massils - Cisterna i corral Campetxano - El tancat de Seguilí - Caseta i cisterna de Juliet - La passera de Seguilí - Urbanització l'Aspre - Orbata



Federació d'Esports de Muntanya i Escalada de la Comunitat Valenciana

963 571 822

<https://senders.femecv.com>



**Descripció del recorregut:**

Des de l'ermita del Santíssim Crist de l'Agonia d'Orbeta, pedania del municipi d'Orba, ens dirigirem a la font de Dalt. Seguirem direcció sud fins a arribar a la partida dels Masils per a seguir ja per medi forestal i iniciar l'ascensió per un antic assagador i continuar per senda pel racó Pastor fins a arribar a la cisterna del Campetxano, un antic despoblat, amb una curiosa cisterna d'origen àrab amb boca quadrada.

Des d'ací, ens dirigirem a l'oest per a arribar a un altre punt emblemàtic de la ruta, el badall del Saboner, aljub natural utilitzat per a arreplegar aigua de pluja. Seguirem la nostra ruta fins arribar a l'impressionant Corralot i després anirem encadenant totes les cisternes i casetes del pla del Següili.

Una vegada passada la cisterna del Morell, arribarem a la [passera] del Següili, construcció de pedra seca que evita el desnivell del barranc i així facilitar el passe als animals. Iniciarem el descens no sense abans fer visita obligatòria a la cova del Següili i el pou de la Mallà per a arribar de nou a Orbeta.



Si al recorre algun sendero homologado de la Comunitat Valenciana has visto falta de marcas, postes o paletas direccionales dañadas o rotas, sendas cerradas por la vegetación o caminos cortados, con CUSTODIEM (custodiamos, porque es tarea de todos) podemos informar a los promotores del sendero de los problemas existentes. Por favor, háznoslo saber a través de nuestra web <https://senders.femecv.com/va/contacto/custodiem> y se lo haremos llegar al promotor para que lo arregle lo antes posible. Con tu información, la localización del problema y tus fotografías puedes ayudar a mantener en condiciones óptimas, seguras y accesibles la red de senderos homologados de la Comunitat Valenciana.

