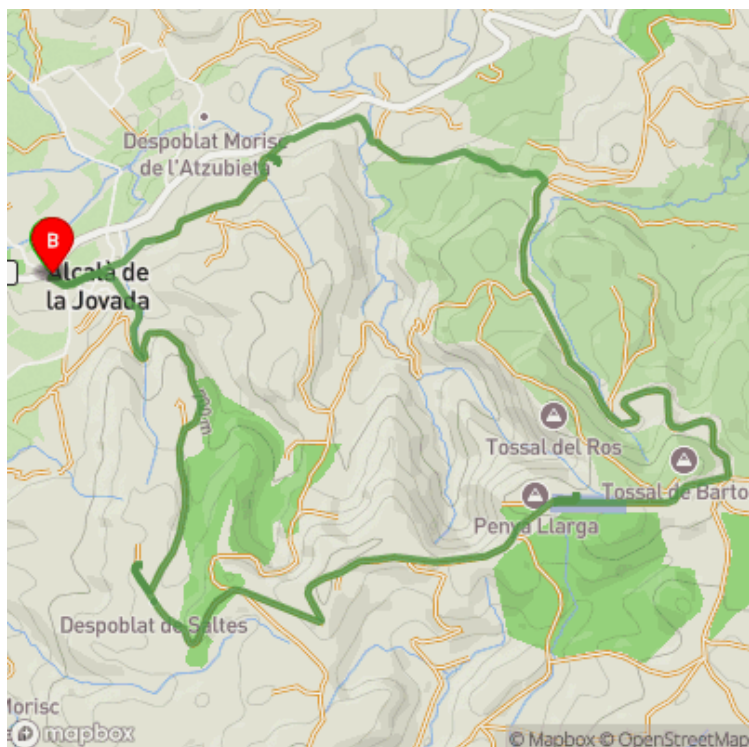


SL-CV 181 RUTA DE LOS NEVEROS

Ayuntamiento de la Vall d'Alcalà / Vall d'Alcalà (La) / La Marina Alta / Alicante/Alacant



Datos técnicos	
horario	02h 35'
desnivel subida	310 m
desnivel bajada	310 m
distancia horizontal	9.70 km

MIDE	
2	severidad del medio natural
2	orientación en el itinerario
3	dificultad en el desplazamiento
2	cantidad de esfuerzo necesario

Condiciones de todo el año, tiempos estimados según criterio MIDE, sin paradas

- Continuidad del sendero
- Cambio de dirección a la izquierda
- Cambio de dirección a la derecha
- Dirección equivocada
- Coincidencia senderos



La ruta de las neveras discurre por la sierra de Alfaro y durante su recorrido se pueden visitar varios puntos de interés como la nevera de Baix, la nevera de Dalt, las Bassetes o el despoblado morisco de Saltes, en un recorrido que combina sendas y pistas forestales.

Estado de homologación: En vigor

Fecha de homologación: 24/05/2024

Recorrido: Circular con tramos comunes de ida y vuelta

Punto de partida: CV-712. Alcalá de la Jovada

Punto de llegada: CV-712. Alcalá de la Jovada

Cartografía IGN MTN25: 0821-2

Puntos directrices:

Alcalà de la Jovada - Lavadero municipal - Nevera de Baix - Nevera de Dalt - Despoblado de Saltes - Bassetes - Alcalà de la Jovada



Federació d'Esports de Muntanya i Escalada de la Comunitat Valenciana

963 571 822

<https://senders.femecv.com>



SL-CV 181 RUTA DE LOS NEVEROS

Ayuntamiento de la Vall d'Alcalà / Vall d'Alcalà (La) / La Marina Alta / Alicante/Alacant



Descripción del recorrido:

Iniciaremos la marcha en dirección este, cruzando el casco urbano hasta llegar al lavadero municipal. Desde este punto saldremos del casco urbano para seguir por el camino de la Nevera hasta llegar a la nevera de Baix.

De la nevera de Baix seguiremos por un sendero (camino de las Saleretes) unos 20 minutos hasta llegar a una pista forestal. Una vez en este punto seguiremos hacia la derecha hasta llegar al próximo cruce. Seguiremos a la derecha, siguiendo el camino de Saltes hacia el aeródromo y la nevera de Dalt. Una vez cruzamos el aeródromo, a la derecha, a unos pocos metros de la pista se encuentra la nevera de Dalt.

Seguiremos el camino de Saltes en dirección oeste hasta llegar al despoblado de Saltes. Aquí nos tendremos que desviar unos metros a la izquierda hasta llegar a las pocetas. Desde este punto volveremos al despoblado de Saltes.


Seguiremos la pista (camino de Saltes) en dirección norte hacia Alcalà de la Jovada y pasaremos por un panel informativo sobre el Tratado del Pouet. Seguiremos la pista hasta para coger un sendero para cruzar por encima del acueducto de Alcalà que nos dará acceso al casco urbano de nuevo.




Si al recorrer algún sendero homologado de la Comunitat Valenciana has visto falta de marcas, postes o paletas direccionales dañadas o rotas, sendas cerradas por la vegetación o caminos cortados, con CUSTODIEM (custodiamos, porque es tarea de todos) podemos informar a los promotores del sendero de los problemas existentes. Por favor, háznoslo saber a través de nuestra web <https://senders.femecv.com/es/contacto/custodiem> y se lo haremos llegar al promotor para que lo arregle lo antes posible. Con tu información, la localización del problema y tus fotografías puedes ayudar a mantener en condiciones óptimas, seguras y accesibles la red de senderos homologados de la Comunitat Valenciana.



Federació d'Esports
de Muntanya i Escalada
de la Comunitat Valenciana

 963 571 822

 <https://senders.femecv.com>

