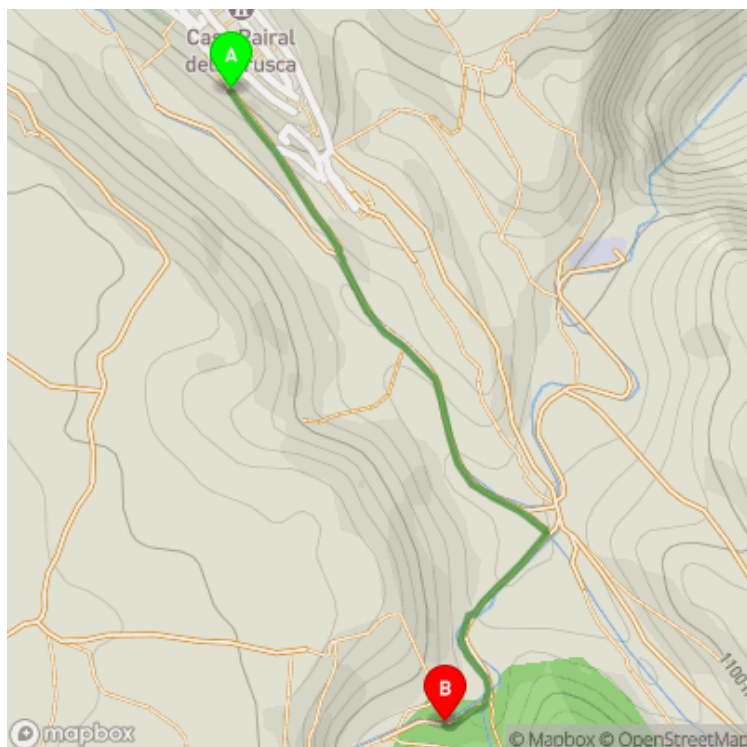


SL-CV 18.4 LES COVES DEL FORCALL

Ayuntamiento de Vilafranca del Cid / Vilafranca del Cid/Vilafranca / Els Ports / Castellón/Castelló

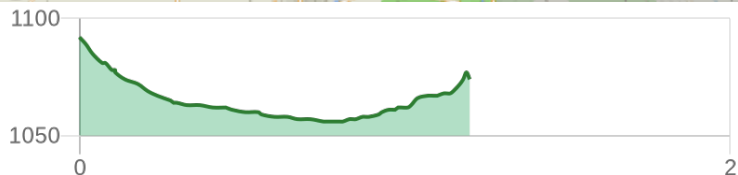


Datos técnicos	
horario	00h 30'
desnivel subida	30 m
desnivel bajada	85 m
distancia horizontal	1.64 km

MIDE	
0	severidad del medio natural
0	orientación en el itinerario
0	dificultad en el desplazamiento
0	cantidad de esfuerzo necesario

Condiciones de todo el año, tiempos estimados según criterio MIDE, sin paradas

- Continuidad del sendero
- Cambio de dirección a la izquierda
- Cambio de dirección a la derecha
- Dirección equivocada
- Coincidencia senderos



- Perros atados
- Respeta la flora
- Respeta la fauna
- Sigue los senderos
- Lleva agua
- Mejor en compañía
- Adecúate tu forma física
- Equipate adecuadamente
- Más info y consejos
- Hacer fuego
- Vehículos a motor
- Tirar basura

Estado de homologación: Sin controles de calidad

Fecha de homologación:

Fecha de resolución de registro público: 15/11/1998

Recorrido: Lineal

Punto de partida: Vilafranca

Punto de llegada: Coves del Forcall

Puntos directrices:

Vilafranca, enlace PR-CV 1- Bc. de les Texeries, enlace SL-CV 18.3 - Font de la Xopera, enlace PR-CV 1 - Via pecuaria - Coves del Forcall



SL-CV 18.4 LES COVES DEL FORCALL

Ayuntamiento de Vilafranca del Cid / Vilafranca del Cid/Vilafranca / Els Ports / Castellón/Castelló



Descripción del recorrido:

Salimos de Vilafranca desde la Plaza de la Iglesia.

Bajamos por el lateral del edificio del antiguo del Ayuntamiento (actual Oficina de Información Turística y Ecomuseo).

Llegamos a la Plaza de Bajo, continuamos con fuerte pendiente hasta llegar a la Calle Benassal. Al finalizarlo, nosotros continuamos a la izquierda. A la derecha se dirige el SL CV 18.3.

Continuamos por la pista hormigonada. Las casas del pueblo se quedan ya muy elevadas a la izquierda mientras que a la derecha circulamos paralelos al Barranc de la Teuleria.

Alejándonos del casco urbano, vemos al fondo una Chopera. Nos dirigimos hacia ella.

Aprovechando la sombra que los árboles ofrecen, hay instalada una pequeña zona de esparcimiento con una fuente (font del Xop) con banco y tablas de piedra.

Pocos metros antes de llegar, la señalización vertical nos indica que nos cruzamos con el PR-CV 1 que desde Vilafranca nos dirige hacia Culla para empalmar con el GR 7. En este punto toman dirección hacia la derecha por pista / sendero que transcurreix por el Barranc de les Coves.


Siguiendo el propio curso del barranco, pasando por ante algunos chopos, llegamos a la zona de Les Coves del Forcall la cual cierra el barranco.



Si al recorrer algún sendero homologado de la Comunitat Valenciana has visto falta de marcas, postes o paletas direccionales dañadas o rotas, sendas cerradas por la vegetación o caminos cortados, con CUSTODIEM (custodiamos, porque es tarea de todos) podemos informar a los promotores del sendero de los problemas existentes. Por favor, háznoslo saber a través de nuestra web <https://senders.femecv.com/es/contacto/custodiem> y se lo haremos llegar al promotor para que lo arregle lo antes posible. Con tu información, la localización del problema y tus fotografías puedes ayudar a mantener en condiciones óptimas, seguras y accesibles la red de senderos homologados de la Comunitat Valenciana.



Federació d'Esports
de Muntanya i Escalada
de la Comunitat Valenciana

 963 571 822

 <https://senders.femecv.com>

