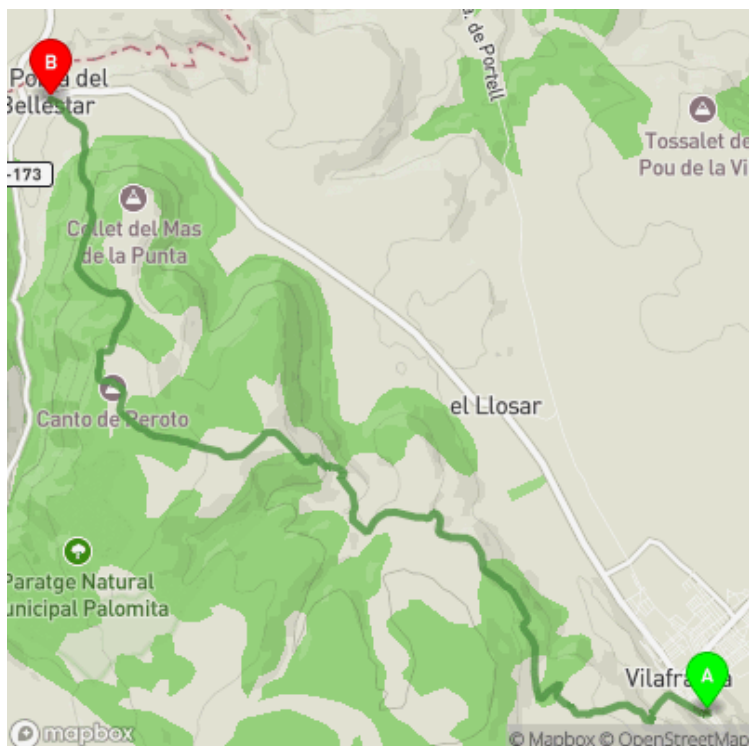


SL-CV 18.2 LA POBLA DEL BELLESTAR - VILAFRANCA

Ayuntamiento de Vilafranca del Cid / Vilafranca del Cid/Vilafranca / Els Ports / Castellón/Castelló

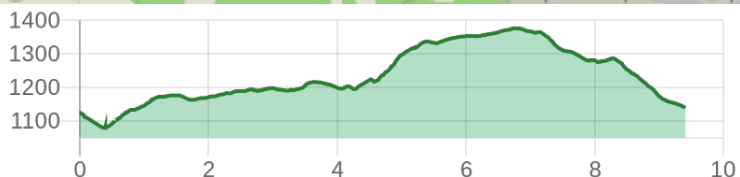


Datos técnicos		
	horario	03h 05'
	desnivel subida	370 m
	desnivel bajada	360 m
	distancia horizontal	9.30 km

MIDE		
	1	severidad del medio natural
	2	orientación en el itinerario
	2	dificultad en el desplazamiento
	3	cantidad de esfuerzo necesario

Condiciones de todo el año, tiempos estimados según criterio MIDE, sin paradas

- Continuidad del sendero
- Cambio de dirección a la izquierda
- Cambio de dirección a la derecha
- Dirección equivocada
- Coincidencia senderos



- Perros atados
- Respeta la flora
- Respeta la fauna
- Sigue los senderos
- Lleva agua
- Mejor en compañía
- Adecúate tu forma física
- Equipate adecuadamente
- Más info y consejos
- Hacer fuego
- Vehículos a motor
- Tirar basura

Estado de homologación: Sin controles de calidad

Fecha de homologación: 15/11/1998

Recorrido: Lineal

Punto de partida: Avinguda Llosar, 24 Vilafranca

Punto de llegada: La Poblada del Bellestar (Vilafranca)

Cartografía IGN MTN25: 0569-2

Puntos directrices:

Vilafranca - Font Nova - Trinitat - Enlace PR-CV 1 - Enlace PR-CV 1 - Canto de Peroto - Enlace PR-CV 1 - Poblada del Bellestar

Espacios naturales protegidos:

- L'Alt Maestrat (LIC - Lugar de Importancia Comunitaria)
- Palomita (Paraje Natural Municipal)

Se recomienda consultar la regulación y/o autorización para el uso de los senderos en estos espacios naturales protegidos en la web de la Conselleria de Medio Ambiente, Agua, Infraestructuras y Territorio



SL-CV 18.2 LA POBLA DEL BELLESTAR - VILAFRANCA

Ayuntamiento de Vilafranca del Cid / Vilafranca del Cid/Vilafranca / Els Ports / Castellón/Castelló



Descripción del recorrido:


El recorrido empieza en la puerta del ayuntamiento de Vilafranca, nos dirigimos hacia la calle Costa de Les Eres y calle del Raval, que nos lleva al azagador Cami Vell de Vilafranca, lo seguimos en dirección SO pasando junto a la Font Nova, una vez pasamos la fuente giramos a la derecha por el azagador del Camí del Mas de Baix, nos lleva al Peiró de la Trinitat, nada más pasarlo, giramos a la izquierda y nos dirigimos al azagador del Mas de la Marina, los seguimos hasta encontrarnos con el cruce del PR-CV 1, durante 550 m coinciden los dos senderos, dejamos a la izquierda el camino que nos llevaría al Albergue de la Parreta, continuamos el camino y en el siguiente cruce dejamos el PR-CV 1 y giramos a la derecha por el camino del Mas de Tejero y de Càndid, sin llegar a ellos, seguimos nuestro camino por el azagador del Mas del Tosca de Baix, que ya no abandonamos hasta llegar a nuestro destino la Poble de Bellestar, pasando junto al vértice geodésico de Canto de Peroto y enlazando de nuevo con el sendero PR-CV 1, que ya no abandonamos hasta el final del recorrido.




Si al recorrer algún sendero homologado de la Comunitat Valenciana has visto falta de marcas, postes o paletas direccionales dañadas o rotas, sendas cerradas por la vegetación o caminos cortados, con CUSTODIEM (custodiamos, porque es tarea de todos) podemos informar a los promotores del sendero de los problemas existentes. Por favor, háznoslo saber a través de nuestra web <https://senders.femecv.com/es/contacto/custodiem> y se lo haremos llegar al promotor para que lo arregle lo antes posible. Con tu información, la localización del problema y tus fotografías puedes ayudar a mantener en condiciones óptimas, seguras y accesibles la red de senderos homologados de la Comunitat Valenciana.



Federació d'Esports
de Muntanya i Escalada
de la Comunitat Valenciana

 963 571 822

 <https://senders.femecv.com>

