SL-CV 17 SENDA DE LA COSTA Y LA TOSCA

Ayuntamiento de Sumacàrcer / Sumacàrcer / La Ribera Alta / Valencia/València

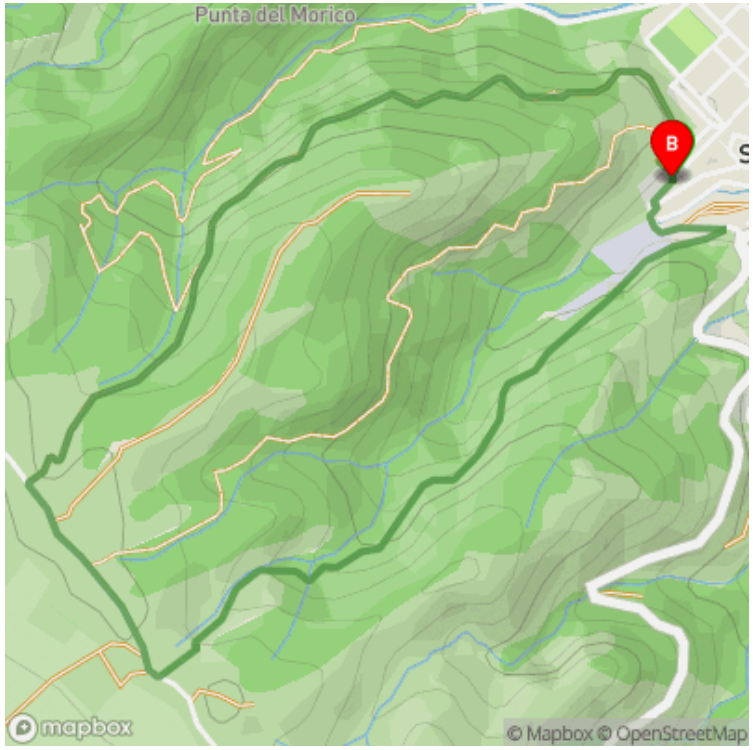

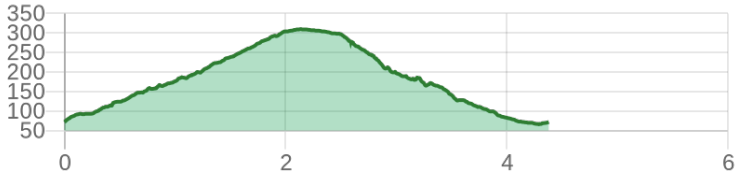

Datos técnicos	
estimated walking time	01h 35'
elevation gain	230 m
elevation loss	230 m
horizontal length	4.40 km

MIDE		
	1	level of natural risks
	2	navigation on the trail
	2	hiking difficulty
	2	fitness level needed

Condiciones de todo el año, tiempos estimados según criterio MIDE, sin paradas

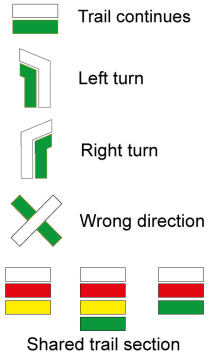



A route that ventures into the sierra de Sumacàrcer along the senda de la Costa to the Ceja ridge, and returns via the senda de la Tosca. The entire route is surrounded by Mediterranean forest and stunning landscapes, where it is easy to spot wild goats.

Certification status: Conditioned quality control
Date of certification: 15/07/1999
Date of the act of registration in the public register: 22/05/2007
Date of the last quality control: 24/05/2025
Trail: Loop
Starting point: Calle de Concha Piquer, 27. Sumacàrcer
End Point: Calle de Concha Piquer, 27. Sumacàrcer
Cartography IGN MTN25: 0769-2
Key points of the route:
Sumacàrcer - Depósito de agua. Senda de la Costa (water deposit) - Desvío fuente de Bartolo (detour) - Camino de la Ceja (path) - Corral de Pinxo (corral) - Senda de la Tosca (path) - Sumacàrcer

FEMECV
Federació d'Esports de Muntanya i Escalada de la Comunitat Valenciana
963 571 822
https://senders.femecv.com
GENERALITAT VALENCIANA
TELÉFONO DE EMERGENCIAS COMUNIDAD VALENCIANA 112

SL-CV 17 SENDA DE LA COSTA Y LA TOSCA

Ayuntamiento de Sumacàrcer / Sumacàrcer / La Ribera Alta / Valencia/València





Route description:

(Only available in Spanish)

Salimos del pueblo por la calle Concha Piquer remontando el camino de la Costa que va al depósito de agua. A partir de este punto se inicia la senda del mismo nombre y que remonta el barranco del Llop.

Más adelante, dejamos a la derecha la bajada a la fuente de Bartolo. Continuamos el ascenso a hasta el camino de la Ceja, vía pecuaria que seguimos a la izquierda hasta la altura del corral del Pinxo donde tomamos la senda de la Tosca en la que encontraremos restos de algunas caleras.

El sendero, ya llegando al pueblo, pasa por la parte alta de una granja y termina en un camino que desemboca en la calle del Palleter, que seguimos a la izquierda para continuar por la calle Concha Piquer donde finalizamos.

If, while following any officially marked trail in the Comunitat Valenciana, you notice missing markers, damaged or broken posts or directional signs, paths overgrown by vegetation, or routes that are blocked, through CUSTODIEM (we care for them, because it is everyone's responsibility) we can inform the trail promoters of any existing issues.Por favor, háznoslo saber a través de nuestra web https://senders.femecv.com/en/contacto/custodiem y se lo haremos llegar al promotor para que lo arregle lo antes posible. Con tu información, la localización del problema y tus fotografías puedes ayudar a mantener en condiciones óptimas, seguras y accesibles la red de senderos homologados de la Comunitat Valenciana.