









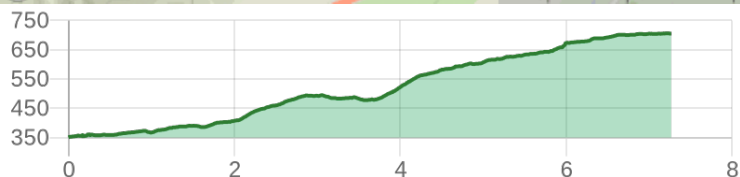
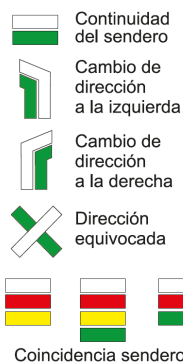
Datos técnicos

	horario	02h 20'
	desnivel subida	370 m
	desnivel bajada	15 m
	distancia horizontal	7.3 km

MIDE

	1	severidad del medio natural
	2	orientación en el itinerario
	2	dificultad en el desplazamiento
	2	cantidad de esfuerzo necesario

Condiciones de todo el año, tiempos estimados según criterio MIDE, sin paradas



Recorrido por el barranco de la Fos con sus impresionantes paredes de roca hasta el frondoso paraje de la fuente de les Arenetes.

Estado de homologación: En vigor

Fecha de homologación: 13/07/2024

Recorrido: Lineal

Punto de partida: Cementerio Municipal. Mogente

Punto de llegada: Font de les Arenetes. Mogente

Cartografía IGN MTN25: 0794-3

Puntos directrices:

Cementerio de Mogente - Puente autovía A-35 - Barranco de la Fos - Fuente de les Arenetes

Espacios naturales protegidos:

- Sierra de Martés - Muela de Cortes (ZEPA - Zona de Especial Protección para las Aves)
- Sierra de Enguera (ZEC - Zona de Especial Conservación)
- Sierra de Enguera (LIC - Lugar de Importancia Comunitaria)

Se recomienda consultar la regulación y/o autorización para el uso de los senderos en estos espacios naturales protegidos en la web de la Conselleria de Medio Ambiente, Agua, Infraestructuras y Territorio



**Descripción del recorrido:**

Salimos desde el cementerio Municipal de Mogente para cruzar al poco las vías del tren y la autovía A-35 por debajo de los puentes. Pasamos junto a una presa y continuamos caminando por el interior del barranco de la Fos, primero por la pista que luego se hace camino hasta convertirse en la senda y que nos acercará al frondoso paraje de la fuente de les Arenetes.



Si al recorrer algún sendero homologado de la Comunitat Valenciana has visto falta de marcas, postes o paletas direccionales dañadas o rotas, sendas cerradas por la vegetación o caminos cortados, con CUSTODIEM (custodiamos, porque es tarea de todos) podemos informar a los promotores del sendero de los problemas existentes. Por favor, háznoslo saber a través de nuestra web <https://senders.femecv.com/es/contacto/custodiem> y se lo haremos llegar al promotor para que lo arregle lo antes posible. Con tu información, la localización del problema y tus fotografías puedes ayudar a mantener en condiciones óptimas, seguras y accesibles la red de senderos homologados de la Comunitat Valenciana.

