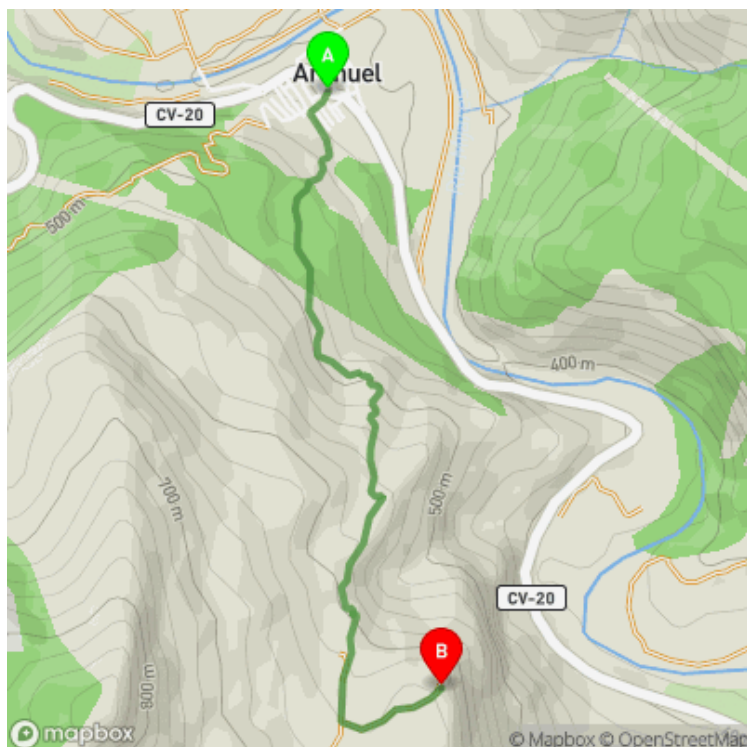


SL-CV 177

CAMÍ ANTIC DE SEGORBE

Ajuntament d'Arañuel / Arañuel / El Alto Mijares / Castellón/Castelló



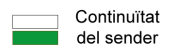
Dades tècniques

	horari	00h 55'
	desnivell de pujada	250 m
	desnivell de baixada	10 m
	distància horitzontal	2.30 km

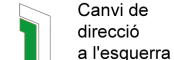
MIDE

	3	severitat en el medi natural
	2	orientació en l'itinerari
	2	dificultat en el desplaçament
	1	quantitat d'esforç necessari

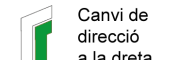
Condiciones de todo el año, tiempos estimados según criterio MIDE, sin paradas



Continuitat del sender



Canvi de direcció a l'esquerra



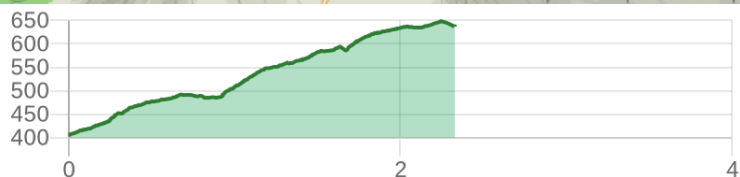
Canvi de direcció a la dreta



Direcció equivocada



Coincidència senders



Xicoteta senda que parteix de la població d'Arañuel i ascendeix per boscos de pins i carrasques fins als alts del Rosaire, amb àmplies vistes sobre la vall del Mijares i el monte Campero.

Estat d'homologació: En vigor

Data d'homologació: 27/02/2026

Recorregut: Lineal

Punt de partida: Església de Sant Miquel Arcàngel (carretera CV-20). Arañuel

Punt d'arribada: Partida del Rosaire. Cirat

Cartografia IGN MTN25: 0615-3

Punts directrius:

Arañuel - Senda abans del cementeri - Camí de Rosaire - Alts del Rosaire.

Espais naturals protegits:

• Serra d'Espadà (ZEPA - Zona d'Especial Protecció per a les Aus)

Es recomana consultar la regulació i/o autorització per a l'ús dels senders en aquests espais naturals protegits a la web de la Conselleria de Medi Ambient, Aigua, Infraestructures i Territori



Federació d'Esports de Muntanya i Escalada de la Comunitat Valenciana

963 571 822

<https://senders.femecv.com>



SL-CV 177

CAMÍ ANTIC DE SEGORBE

Ajuntament d'Arañuel / Arañuel / El Alto Mijares / Castellón/Castelló



Descripció del recorregut:

Travessem la carretera per a prendre en sentit ascendent el carrer de Colón. Al final d'aquest girem a l'esquerra per a eixir de la població pel camí del Cementeri. Abans d'arribar a este prenem una senda a la nostra dreta, en sentit ascendent, entre un dens bosc de pins i carrasques fins a desembocar en una pista.


Des d'ací seguim un xicotet tros per a girar a l'esquerra un xicotet entrador que ens condueix als alts del Rosaire on finalitza el recorregut. Des del bancal podem acostar-nos al mirador del Rosaire on podrem gaudir d'unes meravelloses vistes de la conca del Mijares i el seu entorn natural.




Si al recorre algun sendero homologado de la Comunitat Valenciana has visto falta de marcas, postes o paletas direccionales dañadas o rotas, sendas cerradas por la vegetación o caminos cortados, con CUSTODIEM (custodiamos, porque es tarea de todos) podemos informar a los promotores del sendero de los problemas existentes. Por favor, háznoslo saber a través de nuestra web <https://senders.femecv.com/va/contacto/custodiem> y se lo haremos llegar al promotor para que lo arregle lo antes posible. Con tu información, la localización del problema y tus fotografías puedes ayudar a mantener en condiciones óptimas, seguras y accesibles la red de senderos homologados de la Comunitat Valenciana.



Federació d'Esports
de Muntanya i Escalada
de la Comunitat Valenciana

 963 571 822

 <https://senders.femecv.com>

