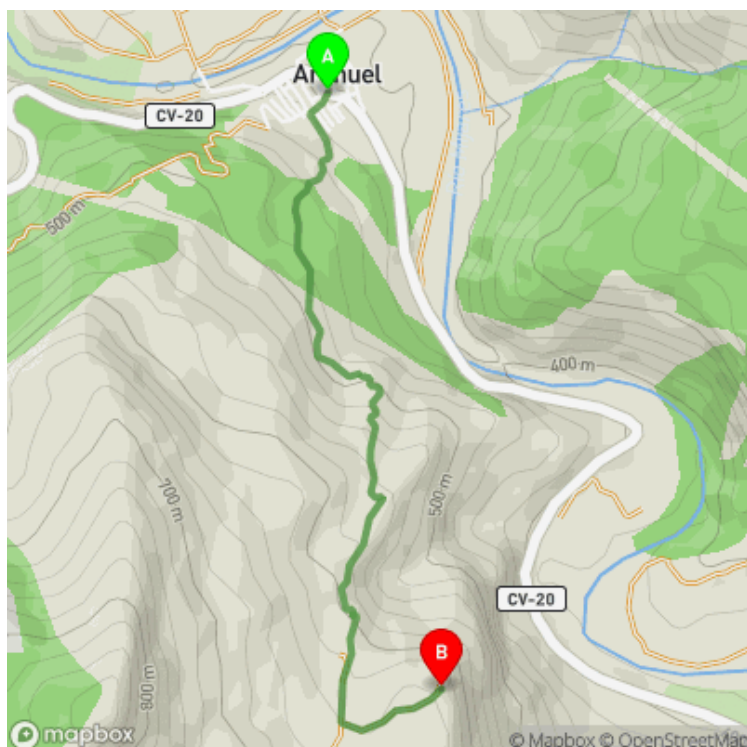


# SL-CV 177 CAMINO ANTIGUO DE SEGORBE

Ayuntamiento de Arañuel / Arañuel / El Alto Mijares / Castellón/Castelló



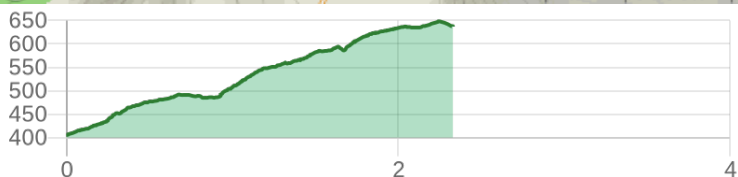
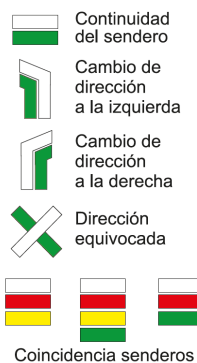
## Datos técnicos

	horario	00h 55'
	desnivel subida	250 m
	desnivel bajada	10 m
	distancia horizontal	2.30 km

## MIDE

	3	severidad del medio natural
	2	orientación en el itinerario
	2	dificultad en el desplazamiento
	1	cantidad de esfuerzo necesario

Condiciones de todo el año, tiempos estimados según criterio MIDE, sin paradas



Pequeña senda que parte de la población de Arañuel y asciende por bosques de pinos y carrascas hasta los altos del Rosaire, ofreciendo amplias vistas sobre el valle del Mijares y el monte Campero.

**Estado de homologación:** En vigor

**Fecha de homologación:** 27/02/2026

**Recorrido:** Lineal

**Punto de partida:** iglesia de San Miguel Arcángel (carretera CV-20). Arañuel

**Punto de llegada:** Partida del Rosaire. Cirat

**Cartografía IGN MTN25:** 0615-3

**Puntos directrices:**

Arañuel - Senda antes del cementerio - Camino de Rosaire - Altos del Rosaire.

**Espacios naturales protegidos:**

• Sierra de Espadán (ZEPA - Zona de Especial Protección para las Aves)

Se recomienda consultar la regulación y/o autorización para el uso de los senderos en estos espacios naturales protegidos en la web de la Conselleria de Medio Ambiente, Agua, Infraestructuras y Territorio



Federació d'Esports de Muntanya i Escalada de la Comunitat Valenciana

963 571 822

<https://senders.femecv.com>



**Descripción del recorrido:**

Cruzamos la carretera para tomar en sentido ascendente la calle de Colón. Al final de este giramos a la izquierda para salir de la población por el camino del Cementerio. Antes de llegar a este tomamos una senda a nuestra derecha, en sentido ascendente, entre un denso bosque de pinos y carrascas hasta desembocar en una pista.

Desde aquí seguimos un pequeño trecho para girar a la izquierda un pequeño entrador que nos conduce a los altos del Rosaire donde finaliza el recorrido. Desde el bancal podemos acercarnos al mirador del Rosaire donde podremos disfrutar de unas maravillosas vistas de la cuenca del Mijares y su entorno natural.



Si al recorrer algún sendero homologado de la Comunitat Valenciana has visto falta de marcas, postes o paletas direccionales dañadas o rotas, sendas cerradas por la vegetación o caminos cortados, con CUSTODIEM (custodiamos, porque es tarea de todos) podemos informar a los promotores del sendero de los problemas existentes. Por favor, háznoslo saber a través de nuestra web <https://senders.femecv.com/es/contacto/custodiem> y se lo haremos llegar al promotor para que lo arregle lo antes posible. Con tu información, la localización del problema y tus fotografías puedes ayudar a mantener en condiciones óptimas, seguras y accesibles la red de senderos homologados de la Comunitat Valenciana.

