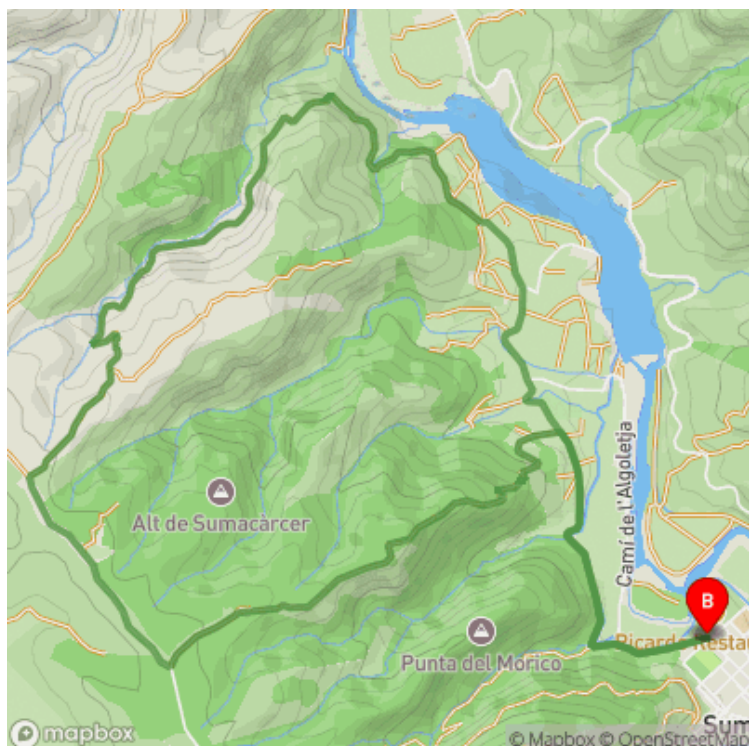


SL-CV 17.2 SENDA PUNTAL DEL MORICO I MURTERAL

Ajuntament de Sumacàrcer / Sumacàrcer / La Ribera Alta / Valencia/València



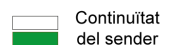
Dades tècniques

	horari	03h 10'
	desnivell de pujada	300 m
	desnivell de baixada	300 m
	distància horitzontal	10.10 km

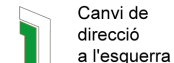
MIDE

	2	severitat en el medi natural
	2	orientació en l'itinerari
	2	dificultat en el desplaçament
	3	quantitat d'esforç necessari

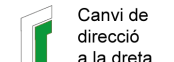
Condiciones de todo el año, tiempos estimados según criterio MIDE, sin paradas



Continuitat del sender



Canvi de direcció a l'esquerra



Canvi de direcció a la dreta



Direcció equivocada



Coincidència senders

Interessant recorregut que a través de sengles tradicionals ens ensenya la ribera del Xúquer i la muntanya de Sumacàrcer en un paratge de gran valor mediambiental i geològic.

Estat d'homologació: Control de qualitat condicionat

Data d'homologació: 15/10/2000

Data de resolució en el registre públic: 22/05/2007

Data de l'últim control de qualitat: 24/05/2025

Recorregut: Circular amb trams comuns d'anada i tornada

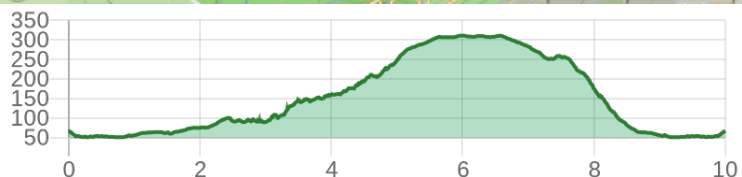
Punt de partida: C. de Portitxol. Sumacàrcer

Punt d'arribada: C. de Portitxol. Sumacàrcer

Cartografia IGN MTN25: 0769-2

Punts directrius:

Sumacàrcer - Camí de Santo Domingo - Pujada a senda del Puntal del Morico (inici tram circular) - Senda del Murteral - Desviament àrea recreativa presa de Tous - Cova del Picante - Camí de la Ceja - Senda del Puntal del Morico - Camí de Santo Domingo - Sumacàrcer



Federació d'Esports de Muntanya i Escalada de la Comunitat Valenciana

963 571 822

<https://senders.femecv.com>



SL-CV 17.2 SENDA PUNTAL DEL MORICO I MURTERAL

Ajuntament de Sumacàrcer / Sumacàrcer / La Ribera Alta / Valencia/València



Descripció del recorregut:

Eixim de Sumacàrcer pel camí de Santo Domingo paral·lels a la séquia d'Escalona i que creua els barrancs del Llop i d'Anton abans d'arribar al punt on comença el tram circular del sender. Deixem a l'esquerra l'accés a la senda del Puntal del Morico, per la qual baixarem, per a seguir pel camí de Santo Domingo. Creuem el barranc de la Cova Balde i més avant, en un encreuament, girem a l'esquerra per a, de seguida, prendre el camí a la dreta que acaba i iniciem la pujada per la senda del Murteral.

Deixem la baixada a l'àrea recreativa de la presa de Tous i seguim l'ascens paral·lels al barranc del Murteral. Passem per la cova del Picant i en la part alta del barranc, quasi en el seu llit, la senda gira per a remuntar en xicotets ziga-zagues cap a una torre de llum en la lloma Plana. Seguim ara el camí per la dreta fins al camí de la Ceja.


Continuem per l'esquerra fins a la baixada de la senda del Puntal de Morico. Passem pel corral del Bufante. La senda segueix la lloma entre dos barrancs per a arribar de nou al camí de Santo Domingo. Refem els passos de l'inici per a tornar a Sumacàrcer.




Si al recorre algun sendero homologado de la Comunitat Valenciana has visto falta de marcas, postes o paletas direccionales dañadas o rotas, sendas cerradas por la vegetación o caminos cortados, con CUSTODIEM (custodiamos, porque es tarea de todos) podemos informar a los promotores del sendero de los problemas existentes. Por favor, háznoslo saber a través de nuestra web <https://senders.femecv.com/va/contacto/custodiem> y se lo haremos llegar al promotor para que lo arregle lo antes posible. Con tu información, la localización del problema y tus fotografías puedes ayudar a mantener en condiciones óptimas, seguras y accesibles la red de senderos homologados de la Comunitat Valenciana.



Federació d'Esports
de Muntanya i Escalada
de la Comunitat Valenciana

 963 571 822

 <https://senders.femecv.com>

