SL-CV 168 AGRES - CAVES DE MARIOLA - AGRES

Diputació d'Alacant / Agres / El Comtat / Alicante/Alacant

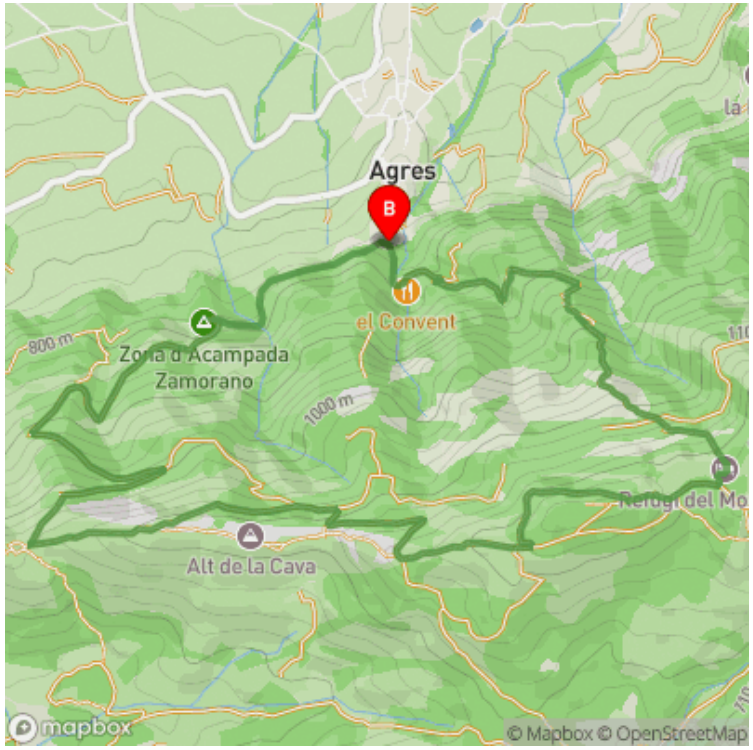

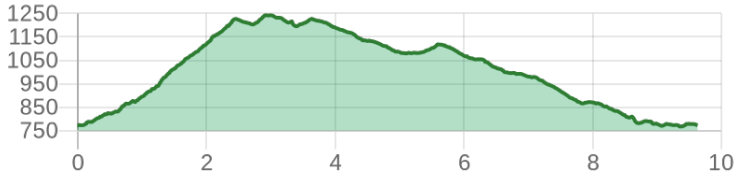

Dades tècniques	
horari	03h 30'
desnivell de pujada	650 m
desnivell de baixada	650 m
distancia horitzontal	9.60 km

MIDE		
2	severitat en el medi natural
2	orientació en l'itinerari
2	dificultat en el desplaçament
3	quantitat d'esforç necessari

Condiciones de todo el año, tiempos estimados según criterio MIDE, sin paradas

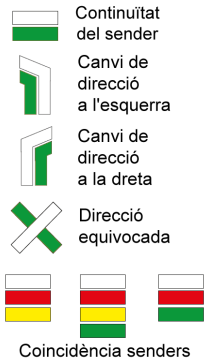



Estat d'homologació: En vigor
Data d'homologació: 15/04/2018
Recorregut: Circular
Punt de partida: Carrer Puríssima, 33. Agres
Punt d'arribada: Agres
Cartografia IGN MTN25: 0820-2; 0821-1
Punts directrius:

Cruce Iglesia Castell de la Mare de Déu d'Agres - Font de l'Eglésia - Cava d'el Teix - Cruce Refugio de Montcabrer y Cava de l'Habitació - La Cava Gran - Cruce sendas antenas del alto de El Recincle - Clot de la Vila , Cava del Buitre - Cava de Joan Despuig - Ventisquero y microreserva de l'Alt de la Cava - Penya del Rellotge - Cava de Don Miquel - Refugi del Molí Mato o Zamorano - Cruce Iglesia Castell de la Mare de Deu d'Agres.

Espais naturals protegits:

- Serres de Mariola i Carrascar de la Font Roja (LIC - Lloc de Importància Comunitaria)
- Teixera d'Agres (Microreserva de Flora)
- Serra de Mariola (Parc Natural)

Es recomana consultar la regulació i/o autorització per a l'ús dels senders en aquests espais naturals protegits a la web de la Conselleria de Medi Ambient, Aigua, Infraestructures i Territori

FEMECV
Federació d'Esports de Muntanya i Escalada de la Comunitat Valenciana
963 571 822
https://senders.femecv.com

GENERALITAT VALENCIANA

TELÉFONO DE EMERGENCIAS COMUNIDAD VALENCIANA 112

SL-CV 168 AGRES - CAVES DE MARIOLA - AGRES

Diputació d'Alacant / Agres / El Comtat / Alicante/Alacant





Descripció del recorregut:

Partim de l'encreuament entre Agres i el camí d'entrada a l'àrea recreativa del Convent d'Agres, que compta amb taules de pedra i fusta, restaurant i font. Iniciarem la pujada per l'esquerra, des d'on veiem el Barranc del Molí i la població d'Agres, lliscant-se pel pendent de la muntanya i en pocs metres ens situem als peus del Convent (200m).

Continuem cap a l'esquerra en ascens pronunciat per la senda (Senda dels Teixos), la qual ens endinsa al Barranc de l'Assut, que s'uneix aigües a baix amb el Barranc del Molí. La senda contínua ascendint entre una massa forestal de pi blanc. Creuarem una pista forestal (2170m) que condueix al Barranc de la Teixera d'Agres, però nosaltres seguirem ascendint per la senda i a uns 300m a la nostra esquerra veurem la Cava del Teix, seguim ascendint per la senda fins a arribar al Refugi del Montcabrer (2550 m), ací cap a l'esquerra podem contemplar la Cava de l'Habitació.

Des del refugi continuem cap a la dreta per la pista forestal que descendeix en direcció sud-oest cap a la Cava Gran o Arquejada símbol d'aquesta serra (3050m).

En la Cava Gran abandonem la pista forestal i girem a la dreta per una senda en ascens, direcció NO cap a les antenes. A uns 200m trobarem un encreuament de sendes i seguim per la de la dreta en xicotet descens; la qual es converteix en camí, el qual seguim en descens i a uns 200m a la nostra esquerra, en posició elevada es troba el Clot de la Vila. Continuem pel camí trobant-nos de front amb la Cava del Buitre, una xicoteta pujada deixant a la nostra dreta la cava i a 100m arribem a un encreuament de camins, girem cap a la dreta per la pista forestal i a uns 100m abandonem la pista forestal, per a seguir una senda a la dreta la qual més endavant es converteix en camí. Descendim i seguim el camí i a 400m en un plànol a l'esquerra del camí; en alt, trobem la Cava de Joan Despuig. Seguim el camí descendint i planejant trobant-nos unes ruïnes a la dreta i a l'esquerra la Congesta, passem pel centre i seguim per una senda amb una zona de micro-reserva de flora.

Aquesta senda passa per baix de la Penya del Rellotge i seguint-la ens porta a la Cava de Don Miquel. Des d'ací girem rumb NE descendint per una senda que ens portarà fins a una pista forestal, seguim aquesta en descens i ens trobarem amb el Refugi del Molí Mate o Zamorano, on finalitza la pista forestal. Girem cap a la dreta pel camí asfaltat, el qual ens portarà de nou a l'encreuament entre Agres i el camí d'entrada a l'àrea recreativa del Convent d'Agres , inici de la ruta.

Si al recorrer algún sendero homologado de la Comunitat Valenciana has visto falta de marcas, postes o paletas direccionales dañadas o rotas, sendas cerradas por la vegetación o caminos cortados, con CUSTODIEM (custodiamos, porque es tarea de todos) podemos informar a los promotores del sendero de los problemas existentes.Por favor, háznoslo saber a través de nuestra web https://senders.femecv.com/va/contacto/custodiem y se lo haremos llegar al promotor para que lo arregle lo antes posible. Con tu información, la localización del problema y tus fotografías puedes ayudar a mantener en condiciones óptimas, seguras y accesibles la red de senderos homologados de la Comunitat Valenciana.