









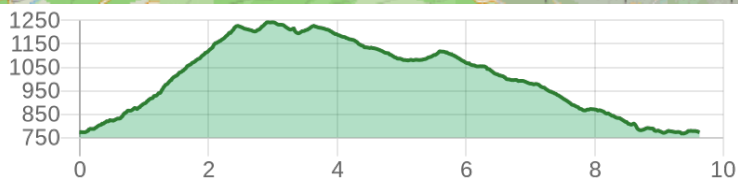
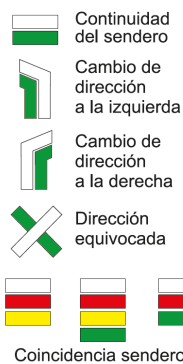
Datos técnicos

	horario	03h 30'
	desnivel subida	650 m
	desnivel bajada	650 m
	distancia horizontal	9.60 km

MIDE

	2	severidad del medio natural
	2	orientación en el itinerario
	2	dificultad en el desplazamiento
	3	cantidad de esfuerzo necesario

Condiciones de todo el año, tiempos estimados según criterio MIDE, sin paradas



Estado de homologación: En vigor

Fecha de homologación: 15/04/2018

Recorrido: Circular

Punto de partida: Carrer Puríssima, 33. Agres

Punto de llegada: Carrer Puríssima, 33. Agres

Cartografía IGN MTN25: 0820-2; 0821-1

Puntos directrices:

Cruce Iglesia Castell de la Mare de Déu d'Agres - Font de l'Eglésia - Cava d'el Teix - Cruce Refugio de Montcabrer y Cava de l'Habitació - La Cava Gran - Cruce sendas antenas del alto de El Recincla - Clot de la Vila , Cava del Buitre - Cava de Joan Despuig - Ventisquero y microreserva de l'Alt de la Cava - Peña del Rellotge - Cava de Don Miquel - Refugi del Molí Mato o Zamorano - Cruce Iglesia Castell de la Mare de Deu d'Agres.

Espacios naturales protegidos:

- Sierra de Mariola y Carrascar de la Font Roja (LIC - Lugar de Importancia Comunitaria)
- Teixera d'Agres (Microreserva de Flora)
- Sierra de Mariola (Parque Natural)

Se recomienda consultar la regulación y/o autorización para el uso de los senderos en estos espacios naturales protegidos en la web de la Conselleria de Medio Ambiente, Agua, Infraestructuras y Territorio





Descripción del recorrido:

Partimos del cruce entre Agres y el camino de entrada al área recreativa del Convento de Agres, que cuenta con mesas de piedra y madera, restaurante y fuente. Iniciaremos la subida por la izquierda, desde donde vemos el Barranc del Molí y la población de Agres, deslizándose por la pendiente de la montaña y en pocos metros nos situamos a los pies del Convento (200m).

Continuamos hacia la izquierda en ascenso pronunciado por la senda (Senda dels Teixos), la cual nos adentra al Barranc de l'Assut, que se une aguas abajo con el Barranc del Molí. La senda continua ascendiendo entre una masa forestal de pino blanco. Cruzaremos una pista forestal (2170m) que conduce al Barranc de la Teixera d'Agres, pero nosotros seguiremos ascendiendo por la senda y a unos 300m a nuestra izquierda veremos la Cava del Teix, seguimos ascendiendo por la senda hasta llegar al Refugio del Montcabrer (2550 m), aquí hacia la izquierda podemos contemplar la Cava de l'Habitació.

Desde el refugio continuamos hacia la derecha por la pista forestal que desciende en dirección sud-oeste hacia la Cava Gran o Arquejada símbolo de esta sierra (3050m).

En la Cava Gran abandonamos la pista forestal y giramos a la derecha por una senda en ascenso, dirección NO hacia las antenas. A unos 200m encontraremos un cruce de sendas y seguimos por la de la derecha en pequeño descenso; la cual se convierte en camino, el cual seguimos en descenso y a unos 200m a nuestra izquierda, en posición elevada se encuentra el Clot de la Vila (3500m). Continuamos por el camino encontrándonos de frente con la Cava del Buitre (3870m), un pequeño repecho dejando a nuestra derecha la cava y a 100m llegamos a un cruce de caminos, giramos hacia la derecha por la pista forestal y a unos 100m abandonamos la pista forestal, para seguir una senda a la derecha (4060m) la cual más adelante se convierte en camino (4500m). Descendemos y seguimos el camino y a 400m en un plano a la izquierda del camino; en alto, encontramos la Cava de Joan Despuig (4880m). Seguimos el camino descendiendo y llaneando encontrándonos unas ruinas a la derecha y a la izquierda el Ventisquero (5830m), pasamos por el centro y seguimos por una senda con una zona de microreserva de flora.

Esta senda pasa por debajo de la Peña del Rellotge y siguiéndola nos lleva a la Cava de Don Miquel (6670m). Desde aquí giramos rumbo NE descendiendo por una senda que nos llevará hasta una pista forestal, seguimos ésta en descenso y nos encontraremos con el Refugio del Molí Mato o Zamorano (9100m), donde finaliza la pista forestal. Giramos hacia la derecha por el camino asfaltado, el cual nos llevará de nuevo al cruce entre Agres y el camino de entrada al área recreativa del Convento de Agres, inicio de la ruta (9980m).



Si al recorrer algún sendero homologado de la Comunitat Valenciana has visto falta de marcas, postes o paletas direccionales dañadas o rotas, sendas cerradas por la vegetación o caminos cortados, con CUSTODIEM (custodiamos, porque es tarea de todos) podemos informar a los promotores del sendero de los problemas existentes. Por favor, háznoslo saber a través de nuestra web <https://senders.femecv.com/es/contacto/custodiem> y se lo haremos llegar al promotor para que lo arregle lo antes posible. Con tu información, la localización del problema y tus fotografías puedes ayudar a mantener en condiciones óptimas, seguras y accesibles la red de senderos homologados de la Comunitat Valenciana.

