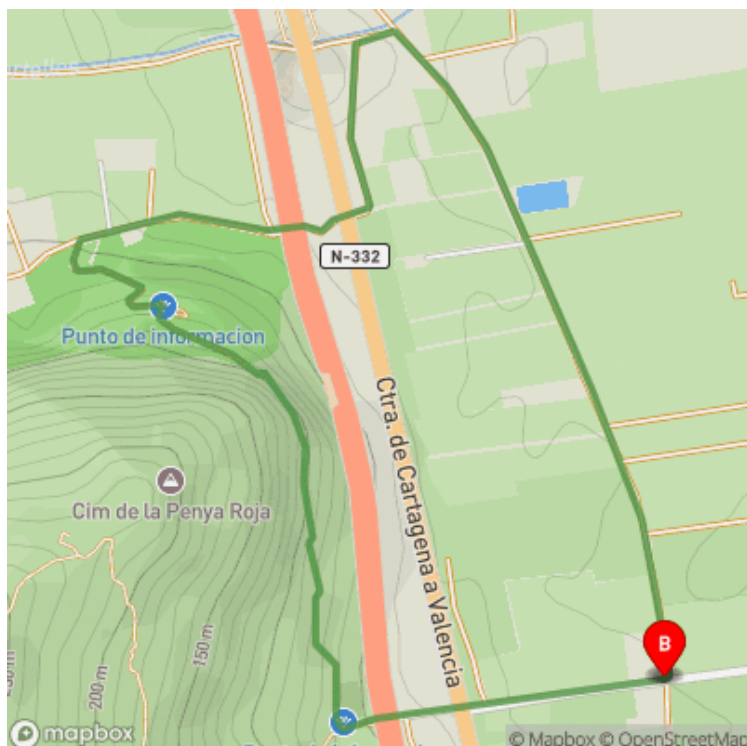


SL-CV 161 POR LA PENYAROJA DE SEGARIA

Ayuntamiento de El Verger / Verger (El) / La Marina Alta / Alicante/Alacant



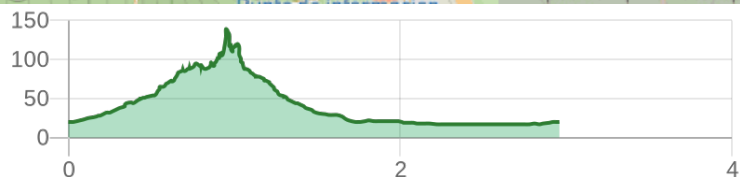
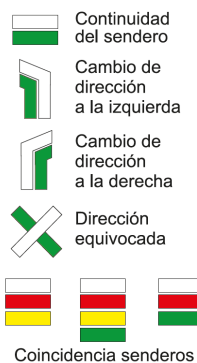
Datos técnicos

	horario	00h 55'
	desnivel subida	90 m
	desnivel bajada	90 m
	distancia horizontal	3.00 km

MIDE

	2	severidad del medio natural
	2	orientación en el itinerario
	2	dificultad en el desplazamiento
	1	cantidad de esfuerzo necesario

Condiciones de todo el año, tiempos estimados según criterio MIDE, sin paradas



Estado de homologación: Sin controles de calidad

Fecha de homologación: 15/03/2017

Fecha del último control de calidad: 15/08/2020

Recorrido: Circular

Punto de partida: Parc Public Ombria de Segaria

Punto de llegada: Parc Public Ombria de Segaria

Cartografía IGN MTN25: 0796-4

Puntos directrices:

Inici Parc Public L'Ombria de Segaria - Camí de la Cremadella - Cementeri - Enlace PR-CV 415

Espacios naturales protegidos:

• Montañas de la Marina (ZEPA - Zona de Especial Protección para las Aves)

Se recomienda consultar la regulación y/o autorización para el uso de los senderos en estos espacios naturales protegidos en la web de la Conselleria de Medio Ambiente, Agua, Infraestructuras y Territorio



Federació d'Esports de Muntanya i Escalada de la Comunitat Valenciana

963 571 822

<https://senders.femecv.com>



SL-CV 161 POR LA PENYAROJA DE SEGARIA

Ayuntamiento de El Verger / Verger (El) / La Marina Alta / Alicante/Alacant



Descripción del recorrido:


Comenzamos la ruta en el Parc Públic Ombria de Segaria en sentido horario, todos los cruces que vamos a tener continuaremos siempre por nuestra derecha en todos ellos. Llegaremos al cementerio donde hay unos paneles informativos. Este punto puede servir también como punto de inicio al tener un amplio aparcamiento. Hasta pasar por bajo de la AP-7 hemos ido por camino de asfalto, en este punto enlazamos con el PR-CV 415 ya por senda, pasaremos por un bosque de cipreses de cartagena, llegaremos a la escuela de escalada y en breve a nuestro punto de inicio.




Si al recorrer algún sendero homologado de la Comunitat Valenciana has visto falta de marcas, postes o paletas direccionales dañadas o rotas, sendas cerradas por la vegetación o caminos cortados, con CUSTODIEM (custodiamos, porque es tarea de todos) podemos informar a los promotores del sendero de los problemas existentes. Por favor, háznoslo saber a través de nuestra web <https://senders.femecv.com/es/contacto/custodiem> y se lo haremos llegar al promotor para que lo arregle lo antes posible. Con tu información, la localización del problema y tus fotografías puedes ayudar a mantener en condiciones óptimas, seguras y accesibles la red de senderos homologados de la Comunitat Valenciana.



Federació d'Esports
de Muntanya i Escalada
de la Comunitat Valenciana

 963 571 822

 <https://senders.femecv.com>

