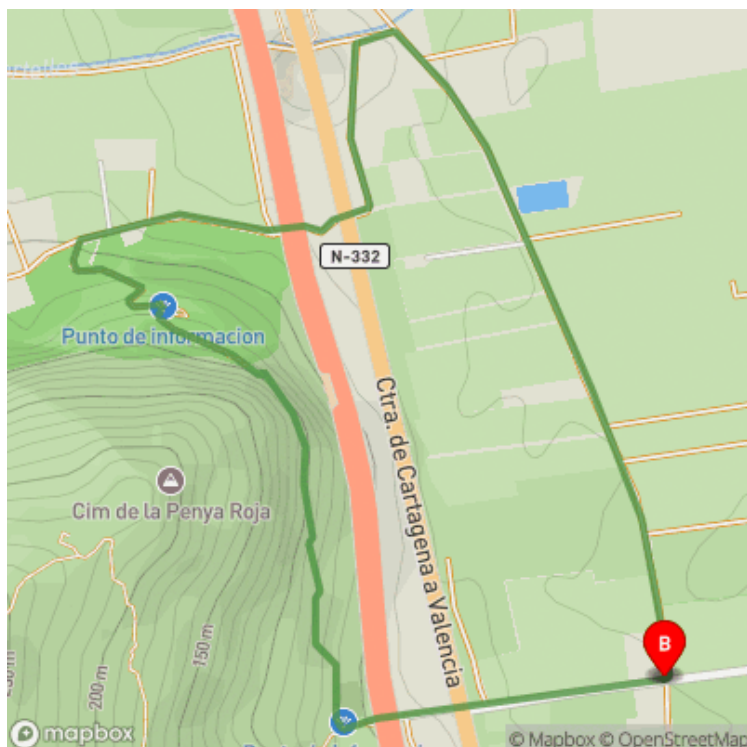


SL-CV 161 POR LA PENYAROJA DE SEGARIA

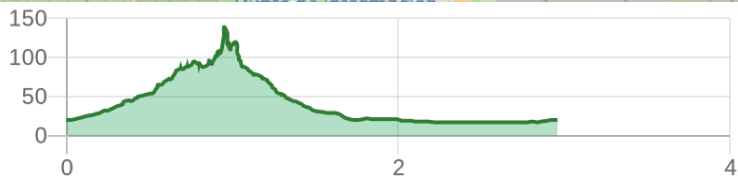
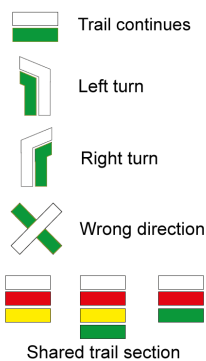
Ayuntamiento de El Verger / Verger (El) / La Marina Alta / Alicante/Alacant



Datos técnicos		
	estimated walking time	00h 55'
	elevation gain	90 m
	elevation loss	90 m
	horizontal length	3.00 km

MIDE		
	2	level of natural risks
	2	navigation on the trail
	2	hiking difficulty
	1	fitness level needed

Condiciones de todo el año, tiempos estimados según criterio MIDE, sin paradas



Certification status: No quality controls
Date of certification: 15/03/2017
Date of the last quality control: 15/08/2020
Trail: Loop
Starting point: Parc Public Ombria de Segaria
End Point: Parc Public Ombria de Segaria
Cartography IGN MTN25: 0796-4

Key points of the route:

Start Parc públic l'Ombria de Segaria (natural area) - Camí de la Cremadella (path) - Cemetery - PR-CV 415 connection

Protected natural spaces:

- Montañasde la Marina (SPAB - Special Protection Area for Birds)

It is recommended to consult the regulations and/or authorizations for the use of trails in these protected natural areas on the website of the Regional Ministry of Environment, Water, Infrastructure, and Territory



SL-CV 161 POR LA PENYAROJA DE SEGARIA

Ayuntamiento de El Verger / Verger (El) / La Marina Alta / Alicante/Alacant



Route description:

(Only available in Spanish)

Comenzamos la ruta en el Parc Públic Ombria de Segaria en sentido horario, todos los cruces que vamos a tener continuaremos siempre por nuestra derecha en todos ellos. Llegaremos al cementerio donde hay unos paneles informativos. Este punto puede servir también como punto de inicio al tener un amplio aparcamiento. Hasta pasar por bajo de la AP-7 hemos ido por camino de asfalto, en este punto enlazamos con el PR-CV 415 ya por senda, pasaremos por un bosque de cipreses de cartagena, llegaremos a la escuela de escalada y en breve a nuestro punto de inicio.



If, while following any officially marked trail in the Comunitat Valenciana, you notice missing markers, damaged or broken posts or directional signs, paths overgrown by vegetation, or routes that are blocked, through CUSTODIEM (we care for them, because it is everyone's responsibility) we can inform the trail promoters of any existing issues. Por favor, háznoslo saber a través de nuestra web <https://senders.femecv.com/en/contacto/custodiem> y se lo haremos llegar al promotor para que lo arregle lo antes posible. Con tu información, la localización del problema y tus fotografías puedes ayudar a mantener en condiciones óptimas, seguras y accesibles la red de senderos homologados de la Comunitat Valenciana.



Federació d'Esports
de Muntanya i Escalada
de la Comunitat Valenciana

963 571 822

<https://senders.femecv.com>

