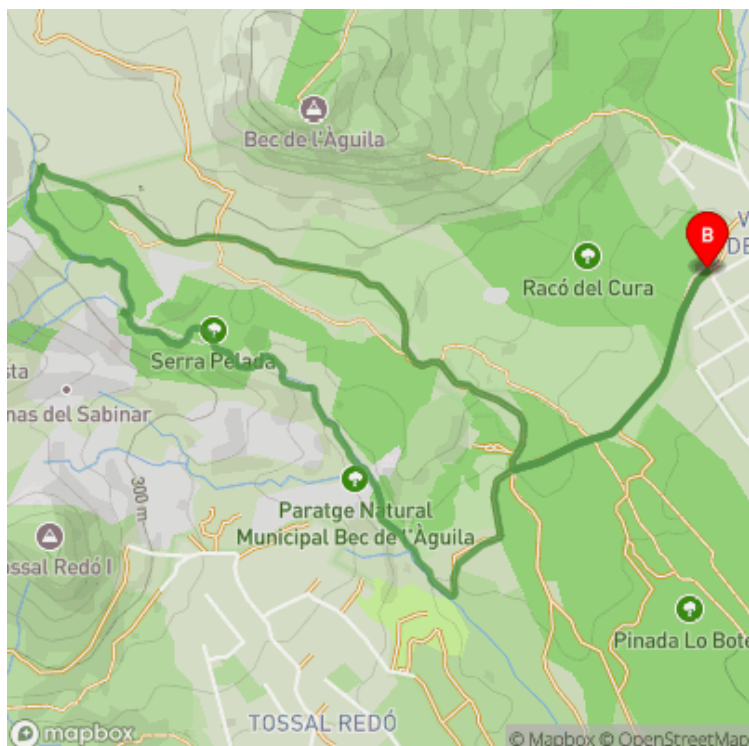


# SL-CV 155

# BARRANCO DE COCONS - MINAS DE L'OCRE

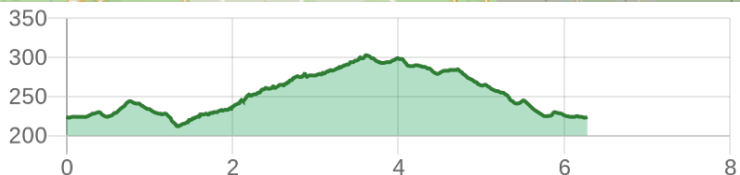
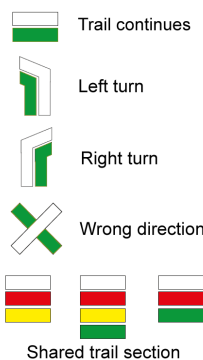
Ayuntamiento de Mutxamel / Mutxamel / L'Alacantí / Alicante/Alacant



Datos técnicos	
	estimated walking time 02h 25'
	elevation gain 145 m
	elevation loss 145 m
	horizontal length 6.30 km

MIDE	
	2 level of natural risks
	2 navigation on the trail
	3 hiking difficulty
	2 fitness level needed

Condiciones de todo el año, tiempos estimados según criterio MIDE, sin paradas



- Keep dogs on a leash
- Respect the flora
- Respect the wildlife
- Stay on the trails
- Carry water
- Hike with others
- Choose routes according to your fitness level
- Be properly equipped
- More info and tips
- No lighting fires
- No motor vehicles
- No littering

Circular trail that runs along the entire course of the Cocons ravine, featuring magnificent natural rock formations inside the ravine. It passes by the ochre mines, which were active until the mid-20th century, and returns via the Cocons path.

**Certification status:** Conditioned quality control

**Date of certification:** 15/11/2010

**Date of the last quality control:** 06/07/2025

**Trail:** Loop with some overlapping out and back sections

**Starting point:** Urbanización la Vall del Sol. Alicante

**End Point:** Urbanización la Vall del Sol. Alicante

**Cartography IGN MTN25:** 0871-2; 0872-1

**Key points of the route:**

Urbanización Valle del Sol (residential area) - Cocons path junction - Entrane to Cocons ravine - Presa dels Cocons (weir) - Minas de l'Ocre (mines) - Camino dels Cocons (path) - Minas Bec del Àguila (mines) - Cocons path junction - Urbanización Valle del Sol (residential area)

**Protected natural spaces:**

- Riu Montnegre (SPAB - Special Protection Area for Birds)
- Bec del Àguila (Municipal Natural Site)
- Bec del Àguila (Flora Micro-reserve)

It is recommended to consult the regulations and/or authorizations for the use of trails in these protected natural areas on the website of the Regional Ministry of Environment, Water, Infrastructure, and Territory



Federació d'Esports de Muntanya i Escalada de la Comunitat Valenciana

963 571 822

<https://senders.femecv.com>



**Route description:**

(Only available in Spanish)

Desde la parte alta de la urbanización Vall del Sol, seguimos el camino de tierra hacia la izquierda, que nos conduce a la hoya del Cura. Allí encontramos el cruce con el camino dels Cocons, donde se ubica la microreserva de flora del Bec de l'Àguila. Nosotros continuamos recto, en busca de la entrada al cauce del barranco.

Una vez en el cauce, lo seguimos aguas arriba. En el recorrido encontramos un paso equipado con anclajes de hierro y algunas zonas que requieren el uso de las manos. Seguiremos siempre por el cauce para mantener la dirección correcta.

Llegamos a la presa dels Cocons, que superamos por el lado izquierdo para volver al cauce. Continuamos hasta alcanzar las minas de l'ocre, actualmente abandonadas. En este punto, salimos hacia la derecha para enlazar con el camino dels Cocons, que seguimos siempre hacia la derecha hasta regresar al cruce con la hoya del Cura y, finalmente, de nuevo al punto de inicio.



If, while following any officially marked trail in the Comunitat Valenciana, you notice missing markers, damaged or broken posts or directional signs, paths overgrown by vegetation, or routes that are blocked, through CUSTODIEM (we care for them, because it is everyone's responsibility) we can inform the trail promoters of any existing issues. Por favor, háznoslo saber a través de nuestra web <https://senders.femecv.com/en/contacto/custodiem> y se lo haremos llegar al promotor para que lo arregle lo antes posible. Con tu información, la localización del problema y tus fotografías puedes ayudar a mantener en condiciones óptimas, seguras y accesibles la red de senderos homologados de la Comunitat Valenciana.

