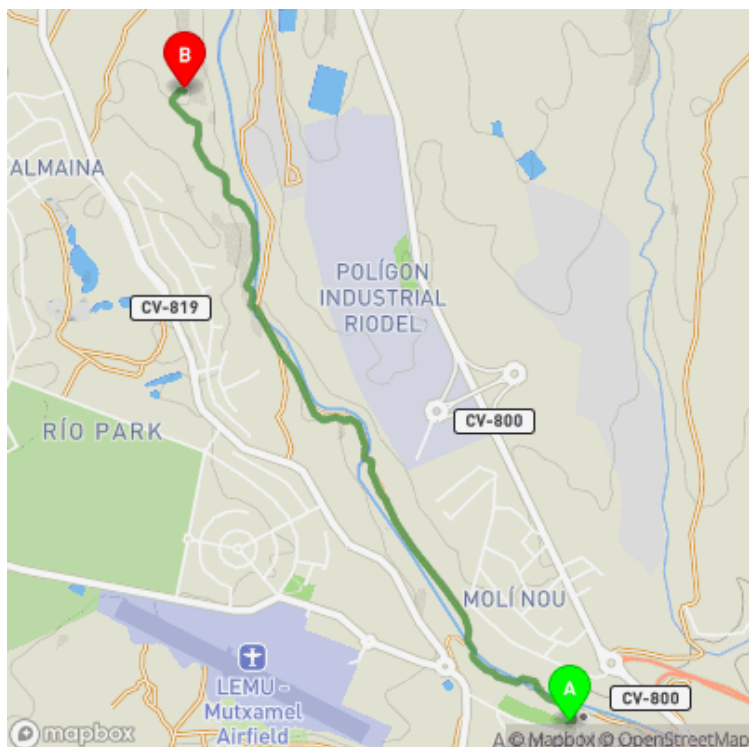


SL-CV 153

AZUD DE MUTXAMEL - LOMA DE RAMOS

Ayuntamiento de Mutxamel / Mutxamel / L'Alacantí / Alicante/Alacant



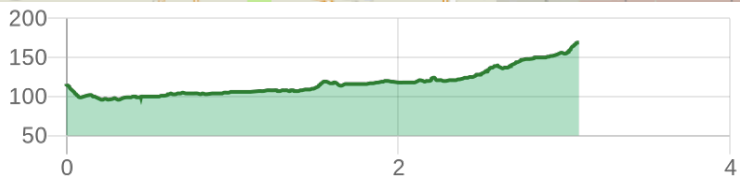
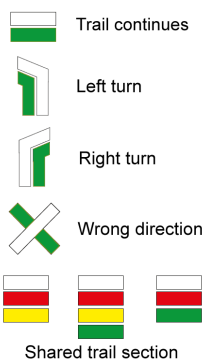
Datos técnicos

	estimated walking time	00h 55'
	elevation gain	90 m
	elevation loss	35 m
	horizontal length	3.10 km

MIDE

	2	level of natural risks
	2	navigation on the trail
	1	hiking difficulty
	2	fitness level needed

Condiciones de todo el año, tiempos estimados según criterio MIDE, sin paradas



An interesting route that follows the course of the Montnegre River, crossing it several times and showcasing local hydraulic features such as the weir of Mutxamel and historic mills. The trail ends at the summit of Loma de Ramos.

Certification status: Conditioned quality control

Date of certification: 15/10/2010

Date of the last quality control: 12/07/2025

Trail: One way (point-to-point)

Starting point: Área recreativa La Sabateta. Mutxamel

End Point: Lloma Ramos. Mutxamel

Cartography IGN MTN25: 0872-1

Key points of the route:

Área recreativa de la Sabatera (recreation area) - Azud de Mutxamel (weir) - Cauce del río Montnegre (river) - Balsas abandonadas (abandoned reservoirs - Scientific Station - Loma de Ramos (mound)



Federació d'Esports de Muntanya i Escalada de la Comunitat Valenciana

963 571 822

<https://senders.femecv.com>



SL-CV 153

AZUD DE MUTXAMEL - LOMA DE RAMOS

Ayuntamiento de Mutxamel / Mutxamel / L'Alacantí / Alicante/Alacant



Route description:

(Only available in Spanish)

Saliendo del área recreativa de La Sabateta, se baja hacia el azud de Mutxamel, donde se separa el SL-CV 154. Se avanza por el cauce del río Montnegre, que se vadea en varias ocasiones, pasando por el Molí Nou y un conjunto de balsas abandonadas. Tras una subida pedregosa, se llega a la Estación Científica y se cruza de nuevo el río. Se asciende hacia la Lloma de Ramos bordeando una valla metálica hasta alcanzar el atril interpretativo. El retorno se realiza por el mismo camino.



If, while following any officially marked trail in the Comunitat Valenciana, you notice missing markers, damaged or broken posts or directional signs, paths overgrown by vegetation, or routes that are blocked, through CUSTODIEM (we care for them, because it is everyone's responsibility) we can inform the trail promoters of any existing issues. Por favor, háznoslo saber a través de nuestra web <https://senders.femecv.com/en/contacto/custodiem> y se lo haremos llegar al promotor para que lo arregle lo antes posible. Con tu información, la localización del problema y tus fotografías puedes ayudar a mantener en condiciones óptimas, seguras y accesibles la red de senderos homologados de la Comunitat Valenciana.



Federació d'Esports
de Muntanya i Escalada
de la Comunitat Valenciana

963 571 822

<https://senders.femecv.com>

